

بِسْمِ اللَّهِ الرَّحْمَنِ الرَّحِيمِ





## فرهنگ آبادی‌های شهرستان سلطانیه

«خصوصیات اقتصادی، اجتماعی و عمومی آبادی‌های شهرستان سلطانیه

براساس نتایج سرشماری عمومی نفوس و مسکن ۱۳۹۰ و آخرین تقسیمات کشوری»

## عنوان: فرهنگ آبادی‌های شهرستان سلطانیه

مدیر اجرایی: حسین امید مقدم

تهیه کننده: ابراهیم باقری

همکار: ندا سردسته عالی

ناشر: معاونت برنامه‌ریزی استانداری زنجان

فروست: ۶۳۸

تیراژ: ۴۰

تاریخ انتشار: پاییز ۱۳۹۲

آدرس: زنجان، بلوار دارالقرآن، معاونت برنامه‌ریزی استانداری زنجان

کدپستی: ۴۵۱۳۸۶۹۹۹۸

دورنگار: ۰۲۴۱-۴۱۴۲۳۸۳

تلفن: ۰۲۴۱-۴۱۴۱

سایت اینترنتی: [ww.ostandari-zn.ir](http://ww.ostandari-zn.ir)

پست الکترونیکی: [info@ostandari-zn.ir](mailto:info@ostandari-zn.ir)

تمام حقوق این اثر به معاونت برنامه‌ریزی استانداری زنجان تعلق دارد.

## فهرست مطالب

صفحه	عنوان
	مقدمه
۱	تعاریف و مفاهیم.....
۵	جدول تقسیمات سیاسی استان ۱۳۹۲.....
۹	نقشه استان زنجان.....
۱۱	گزیده نتایج استانی.....
۲۷	نتایج استانی بر حسب اقالام آماری پرسشنامه آبادی به تفکیک شهرستان.....
۳۳	نقشه شهرستان سلطانیه.....
۳۵	نتایج شهرستان سلطانیه به تفکیک بخش و دهستان.....
۴۱	نتایج دهستان سلطانیه.....
۵۳	نتایج دهستان سنبل آباد.....
۶۵	نتایج دهستان قره بلاغ.....
۷۷	نتایج دهستان گوزل دره.....



## مقدمه

سرشماری‌های عمومی نفوس و مسکن در ایران به موجب قانون هر ده سال یک بار انجام می‌شد. نخستین سرشماری در سال ۱۳۳۵ و سپس سرشماری‌های ۱۳۴۵، ۱۳۵۵، ۱۳۶۵، ۱۳۷۵ و ۱۳۸۵ توسط مرکز آمار ایران انجام گرفته است. در سال ۱۳۸۶ بر اساس مصوبه‌ی هیئت محترم وزیران، فاصله‌ی زمانی اجرای سرشماری‌های عمومی نفوس و مسکن از ده سال به پنج سال کاهش یافت.

سرشماری ۱۳۹۰ به عنوان هفتمین سرشماری عمومی نفوس و مسکن از تاریخ دوم آبان ۱۳۹۰ در سراسر کشور اجرا شد. سرشماری، با ارائه‌ی آمار و اطلاعات صحیح و بهنگام، مناسب‌ترین ابزار را در اجرای برنامه‌های توسعه اقتصادی، اجتماعی و فرهنگی درمقاطع کوتاه مدت، میان مدت و بلند مدت در اختیار برنامه‌ریزان، سیاست‌گذاران و مسئولین قرار می‌دهد. در سرشماری عمومی نفوس و مسکن ۱۳۹۰، علاوه بر ثبت برخی از ویژگی‌های فردی جمعیت و مسکن، اطلاعات قابل توجهی نیز در زمینه امکانات و تسهیلات موجود آبادی‌ها جمع‌آوری شده است.

نشریه‌ی حاضر تحت عنوان «فرهنگ آبادی‌های شهرستان سلطانیه»، یکی از مجموعه نشریاتی است که با استفاده از اطلاعات جمع‌آوری شده در سرشماری ۱۳۹۰، اطلاعات مرتبط به هر کدام از آبادی‌های شهرستان را ارائه می‌دهد.

این مجموعه که توسط همکاران دفتر آمار و اطلاعات تهیه و تدوین شده است، داده‌های وسیعی را در راستای شناخت گسترده‌تر و عمیق‌تر جامعه روستایی استان در اختیار مدیران و پژوهشگران، برنامه‌ریزان و تصمیم‌گیران قرار داده و می‌تواند به عنوان یکی از ابزارهای مهم در برنامه‌ریزی‌های توسعه اقتصادی، اجتماعی و فرهنگی استان مورد استفاده قرار گیرد. امید است این مجموعه بتواند پاسخگوی بخش عمده‌ای از نیازهای آماری مخاطبان باشد.

حسین امیدمقدم

مدیر کل دفتر آمار، اطلاعات و GIS





## تعاریف و مفاهیم

### جمعیت و خانوار

#### جمعیت (جامعه مورد سرشماری)

اعضای همه خانوارهای معمولی ساکن، مؤسسه‌ای و گروهی که اقامتگاه معمولی آنان در زمان سرشماری در ایران قرار دارد و نیز اعضای تمامی خانوارهای معمولی غیرساکن کشور، جامعه مورد سرشماری را تشکیل می‌دهند. اعضای هیئت‌های سیاسی و سفارتخانه‌های خارجی در ایران و افراد خانوار آنان جزو جامعه مورد سرشماری محسوب نمی‌شوند، اما ایرانیان عضو هیئت‌های سیاسی و سفارتخانه‌های ایران در خارج از کشور و افراد خانوار آنان، جزو جامعه مورد سرشماری به حساب می‌آیند.

#### خانوار معمولی

خانوار معمولی از چند نفر تشکیل می‌شود که با هم در یک اقامتگاه زندگی می‌کنند، با یکدیگر هم‌خرج هستند و معمولاً با هم غذا می‌خورند. در مواردی خانوار معمولی می‌تواند یک نفره باشد.

#### خانوار معمولی ساکن

خانواری که در اقامتگاه ثابت (مکان‌های محل سکونت ساخته شده از مصالح سخت و نیز چادر ثابت، آلونک، کپر و ...) سکونت دارد، "خانوار معمولی ساکن" نامیده می‌شود.

#### نرخ رشد جمعیت

میزان متوسط افزایش سالانه جمعیت، بین سال‌های ۱۳۸۵ الی ۱۳۹۰ که برحسب درصد بیان می‌شود.

#### شهر (نقطه شهری)

منظور از شهر، هر یک از نقاط جغرافیایی است که دارای شهرداری باشد.

#### آبادی (نقطه روستایی)

آبادی محدوده‌ای است واقع در یک دهستان، با محدوده ثبتي یا عرفی مستقل و خارج از محدوده شهرها یا آبادی دیگر که به دلیل وجود فعالیت انسان در تمام یا بخشی از آن، قابل تشخیص و معمولاً دارای نام خاصی است. آبادی یک نقطه جغرافیایی محسوب می‌شود و شامل اراضی کشاورزی و یا غیر کشاورزی و اماکن محل فعالیت یا سکونت انسان است. آبادی ممکن است یک ده، یک مزرعه، یک مکان، یک معدن و امثال آن باشد.

### جمعیت ساکن در نقاط شهری

منظور از جمعیت ساکن در نقاط شهری در هریک از محدوده‌های بخش، شهرستان، استان یا کشور، جمعیت تمامی شهرهایی است که در همان محدوده قرار دارد و جمعیت هر شهر، عبارت است از مجموع تعداد اعضای همه خانوارهای معمولی ساکن، مؤسسه‌ای و گروهی که اقامتگاه معمولی آنان در زمان سرشماری در آن شهر واقع است.

### جمعیت ساکن در نقاط روستایی

منظور از جمعیت ساکن در نقاط روستایی در هریک از محدوده‌های دهستان، بخش، شهرستان، استان یا کشور، جمعیت تمامی آبادی‌هایی است که در همان محدوده قرار دارد و جمعیت هر آبادی، عبارت است از مجموع تعداد اعضای همه خانوارهای معمولی ساکن، مؤسسه‌ای و گروهی که اقامتگاه معمولی آنان در زمان سرشماری در آن آبادی واقع است.

### وضع طبیعی آبادی

منظور از وضع طبیعی آبادی، نوع و ویژگی سرزمینی است که تمام یا بیشتر خانه‌ها و ساختمان‌های آبادی در آن واقع است.

#### دشتی

منظور از دشت، هر نوع سرزمین هموار و مسطح (غیر کوهستانی) می‌باشد.

#### جنگلی واقع در دشت

خانه‌های آبادی در محیط جنگلی واقع در دشت، واقع می‌باشند.

#### کوهستانی، دره‌ای یا تپه‌ای

خانه‌های آبادی در قله، دامنه یا پایه کوه یا تپه و در محیط غیرجنگلی واقع می‌باشند.

#### جنگلی واقع در کوهستان، دره یا تپه

خانه‌های آبادی در محیط جنگلی و در عین حال روی کوه یا تپه یا کف دره واقع می‌باشند.

### نوع راه آبادی

راه یا راه‌هایی که به آبادی منتهی می‌شوند و یا از محدوده آن می‌گذرد.

#### راه زمینی (بجز راه آهن)

جاده آسفالته

جاده شوسه (شن ریزی شده) که معمولا دارای زیرسازی است.

جاده خاکی که فاقد زیرسازی است.

مالرو که فقط به صورت پیاده یا به وسیله موتورسیکلت یا چهارپایان، قابل عبور است.

### راه آهن (ایستگاه راه آهن)

آبادی در صورتی دارای راه آهن تلقی می‌شود که در کنار ایستگاه راه آهن قرار گرفته باشد و تردد با آن از این طریق امکان‌پذیر باشد.

### وضع آبادی از نظر سکونت

اگر آبادی مورد سرشماری در زمان مراجعه دارای سکنه باشد، آبادی را دارای سکنه و در غیر این صورت آن را خالی از سکنه در نظر می‌گیرند.

اگر آبادی همواره دارای سکنه است آن را دارای سکنه دائمی و در صورتی که در بخشی از سال خالی از سکنه می‌شود آن را دارای سکنه موسمی می‌نامند.

همچنین برای آبادی‌های خالی از سکنه که آبادی در طول سال همواره خالی از سکنه است آن را خالی از سکنه دائمی و در صورتی که در بخشی از سال دارای سکنه می‌شود. آن را خالی از

سکنه موسمی می‌نامند.

### امکانات آبادی

تأسیسات، تسهیلات و افرادی که وجود هر یک از آنها در داخل آبادی به منزله یکی از امکانات آبادی محسوب می‌شود و شامل بخش‌های ذیل می‌باشد:

"عمرانی"، "آموزشی"، "فرهنگی و ورزشی"، "مذهبی"، "سیاسی و اداری"، "آب و برق، گاز"، "بهداشتی و درمانی"، "بازرگانی و خدمات" و "ارتباطات و حمل و نقل".



# جدول تقسیمات سیاسی استان ۱۳۹۲

آبادی			شهر				مرکز بخش	بخش	مرکز شهرستان	شهرستان	مرکز استان	استان
خالی از سکنه	دارای سکنه	کل										
۲۹	۶۹	۹۸		هیدج	صایین قلعه	ابه‌ر	ابه‌ر	مرکزی	ابه‌ر	ابه‌ر	زنجان	زنجان
۱۳	۳۰	۴۳				حلب	حلب	حلب	زرین آباد	ایجرود		
۴	۴۷	۵۱				زرین آباد	زرین آباد	مرکزی				
۱۱	۶۴	۷۵				گرماب	گرماب	افشار	قیدار	خدابنده		
۴	۴۰	۴۴				زرین رود	زرین رود	بزینه رود				
۴	۴۷	۵۱				سجاس	سجاس	سجاسرود				
۱۵	۷۹	۹۴	کرسف	سهرورد	نوربهار	قیدار	قیدار	مرکزی				
۵	۲۱	۲۶				خرمدره	خرمدره	مرکزی	خرمدره	خرمدره		
۱۹	۹۱	۱۱۰				نیک پی	نیک پی	زنجان رود	زنجان	زنجان		
۲۴	۱۲۰	۱۴۴				زنجان	زنجان	مرکزی				
۲۵	۵۴	۷۹				ارمغانخانه	ارمغانخانه	قره پشتلو				
۱۰	۲۲	۳۲				سلطانیه	سلطانیه	مرکزی	سلطانیه	سلطانیه		
۶	۲۳	۲۹					گوزلدره سفلی	باغ حلی				
۹	۴۰	۴۹				چورزق	چورزق	چورزق	آبیر	طارم		
۴۱	۵۹	۱۰۰				آبیر	آبیر	مرکزی				
۲۰	۶۶	۸۶				دندی	دندی	انگوران	ماه‌نشان	ماه‌نشان		
۱۵	۶۰	۷۵				ماه‌نشان	ماه‌نشان	مرکزی				

دهستان‌ها																	
دهستان			دهستان			دهستان			دهستان			دهستان			دهستان		
مرکز	تعداد آبادی دارای سکنه	نام	مرکز	تعداد آبادی دارای سکنه	نام	مرکز	تعداد آبادی دارای سکنه	نام	مرکز	تعداد آبادی دارای سکنه	نام	مرکز	تعداد آبادی دارای سکنه	نام	مرکز	تعداد آبادی دارای سکنه	نام
			صایین قلعه	۱۳	صایین قلعه	دولت آباد	۱۴	دولت آباد	درسجین	۱۱	درسجین	نورین	۱۹	حومه	کینه ورس	۱۲	ابهرود
														حلب	۳۰	یجرود پایین	
									جوقین	۲۵	گلابر	سعید آباد	۶	سعید آباد	قره سعید	۱۶	یجرود بالا
												باش قشلاق	۳۵	قشلاقات افشار	گرماب	۲۹	شیوانات
												زرین رود	۲۸	زرینه رود	کپهلا	۱۲	بزینه رود
												چوزک	۳۰	سجاسرود	آقبلاغ	۱۷	آقبلاغ
						کرسف	۲۲	کرسف	محمودآباد	۲۹	خرارود	سهرورد	۵	سهرورد	دوتپه سفلی	۲۳	حومه
												قلعه حسینی	۱۶	خرمدره	الوند	۵	الوند
						اندآبادعلیا	۳۱	غنی بیگلو	حصار	۱۲	چاپاره پایین	نیک پی	۴۰	زنجان رودپایین	قره بوطه	۸	چاپاره بالا
ازدهاتو	۲۴	معجزات	قلتوق	۱۰	قلتوق	اسفجین	۲۶	زنجان رودبالا	همایون	۱۲	تهم	بوغداکندی	۱۴	بوغداکندی	بناب	۳۴	بناب
									قبله بلاغی	۱۹	قره پشتلوپایین	ارمغانخانه	۲۳	قره پشتلوبالا	سهرین	۱۲	سهرین
												سنبل آباد	۱۱	سنبل آباد	سلطانیه	۱۱	سلطانیه
												گوزل دره سفلی	۸	گوزل دره	قره بلاغ	۱۵	قره بلاغ
												دستجرده	۱۳	دستجرده	چورزق	۲۷	چورزق
									گیلوان	۲۴	گیلوان	درام	۲۴	درام	آبیر	۱۱	آبیر
												سوتنو	۲۲	قلعه جوق	دندی	۴۴	انگوران
									سربک	۲۷	ماهانشان	قره گل	۸	قزل گچیلو	پری	۲۵	اورباد





نقشه استان زنجان به تفکیک شهرستان و پراکندگی آبادی ها

**راهنمای نقشه**

- مرکز استان
- مرکز شهرستان
- ◆ شهر
- آبادی

**راه ها**


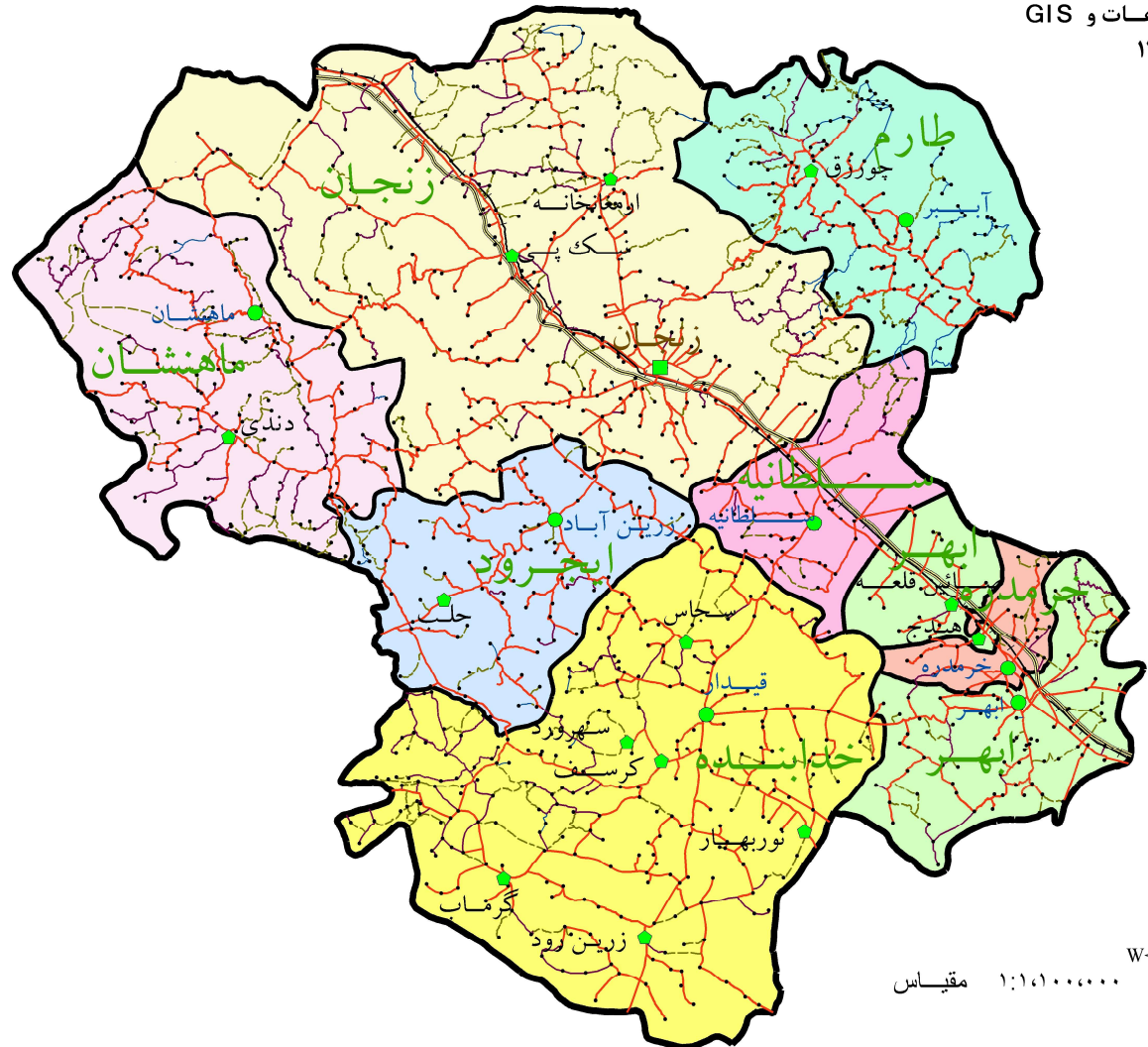
- آزادراه
- آسفalte
- شوسه
- - - خاکی
- سفلو
- راه آهن

**تقسیمات سیاسی**

- مرز استان
- مرز شهرستان

**شهرستان ها**

- ابهر
- ایچرود
- خدابنده
- خرمدره
- زنجان
- ساطقیه
- طارم
- ماهنشان





گزیده نتایج استانی

## خانوار و جمعیت

براساس نتایج سرشماری عمومی نفوس و مسکن سال ۱۳۹۰، از جمعیت ۱۰۱۵۷۳۴ نفری استان معادل ۳۷۲۴۱۰ نفر در ۹۳۲ آبادی "دارای سکنه" ساکن می‌باشند (۳۷/۵ درصد جمعیت استان). نتایج این سرشماری نشان می‌دهد، شهرستان‌های خدابنده و زنجان به ترتیب با ۲۹/۳ درصد و ۲۶/۱ درصد دارای بیشترین سهم از جمعیت روستایی استان و شهرستان‌های خرمدره و سلطانیه به ترتیب با ۳/۴ درصد و ۵/۸ درصد دارای کمترین سهم از جمعیت روستایی استان می‌باشند. در همین سال شهرستان‌های طارم، ایجرود، ماهنشان و ابهر به ترتیب ۱۰/۲ درصد، ۹/۴ درصد، ۸/۳ درصد و ۷/۶ درصد جمعیت روستایی استان را به خود اختصاص داده‌اند.

بررسی رشد جمعیت روستایی در طی سال‌های ۹۰-۱۳۸۵ نشان می‌دهد که نرخ رشد منفی جمعیت روستایی استان که از دهه‌ی ۱۳۷۰ شروع شده است، هم اکنون نیز ادامه دارد ولی از شدت کاهش آن نسبت به دهه‌ی ۸۵-۱۳۷۵ کاسته شده است به نحوی که رشد سالانه جمعیت روستایی استان از ۱- درصد در دهه‌ی ۸۵-۱۳۷۵ به ۰/۶۷- درصد در طی سال‌های ۹۰-۱۳۸۵ رسیده است.

متوسط رشد سالانه جمعیت	سال ۱۳۹۰			خانوار	سال ۱۳۸۵ جمعیت	استان / شهرستان
	جمعیت					
	زن	مرد	جمعیت			
۷	۶	۵	۴	۳	۲	۱
						<b>استان زنجان</b>
-۰/۶۷	۱۰۰	۱۰۰	۱۰۰	۱۰۰	۱۰۰	شهرستان ابهر
-۱/۹۷	۷/۵	۷/۷	۷/۶	۸/۰	۸/۱	شهرستان ایجرود
۰/۹۵	۹/۴	۹/۳	۹/۴	۹/۸	۸/۶	شهرستان خدابنده
-۰/۵۴	۲۹/۵	۲۹/۰	۲۹/۳	۲۸/۴	۲۹/۱	شهرستان خرمدره
۰/۸۶	۳/۳	۳/۴	۳/۴	۳/۵	۳/۱	شهرستان زنجان
-۱/۰۴	۲۶/۲	۲۶/۱	۲۶/۱	۲۵/۵	۲۶/۶	شهرستان سلطانیه
-۰/۸۵	۵/۸	۵/۸	۵/۸	۶/۲	۵/۸	شهرستان طارم
۰/۵۴	۱۰/۰	۱۰/۵	۱۰/۲	۱۰/۴	۹/۶	شهرستان ماهنشان
-۲/۲۷	۸/۳	۸/۳	۸/۳	۸/۳	۹/۰	

## وضع طبیعی آبادی

بر اساس نتایج سرشماری عمومی نفوس و مسکن سال ۱۳۹۰، از مجموع ۱۱۸۶ آبادی استان، تعداد ۹۳۲ آبادی (۷۸/۶ درصد) دارای سکنه و بقیه آبادی‌های استان خالی از سکنه می‌باشند. مقایسه آبادی‌های استان زنجان برحسب وضع طبیعی آن‌ها نشان می‌دهد که ۲۷/۴ درصد آبادی‌ها دارای موقعیت طبیعی "دشت"، ۷۱/۸ درصد دارای موقعیت طبیعی "کوهستانی"، دره‌ای یا تپه‌ای" و بقیه آبادی‌ها دارای موقعیت طبیعی "جنگلی واقع در دشت" و "جنگلی واقع در کوهستان، دره یا تپه" می‌باشند.

همچنین بیشترین آبادی، موقعیت "دشتی" متعلق به شهرستان خدابنده و بیشترین آبادی دارای موقعیت "کوهستانی، دره‌ای یا تپه‌ای" متعلق به شهرستان ماهنشان می‌باشد.

وضع طبیعی آبادی				کل	استان / شهرستان
جنگلی واقع در کوهستان، دره یا تپه	کوهستانی، دره‌ای، یا تپه‌ای	جنگلی واقع در دشت	دشتی		
۶	۵	۴	۳	۲	۱
۰/۳	۷۱/۸	۰/۴	۲۷/۴	۱۰۰	استان زنجان
۰	۶۸/۴	۰	۳۱/۶	۱۰۰	شهرستان ابهر
۰	۷۱/۳	۰	۲۸/۷	۱۰۰	شهرستان ایجرود
۰/۸	۵۷/۶	۰/۸	۴۰/۹	۱۰۰	شهرستان خدابنده
۰	۵۷/۷	۷/۷	۳۴/۶	۱۰۰	شهرستان خرمدره
۰/۶	۷۲/۷	۰	۲۶/۷	۱۰۰	شهرستان زنجان
۰	۶۲/۳	۱/۶	۳۶/۱	۱۰۰	شهرستان سلطانیه
۰	۷۸/۵	۰	۲۱/۵	۱۰۰	شهرستان طارم
۰	۹۵/۷	۰	۴/۳	۱۰۰	شهرستان ماهنشان

## نوع راه آبادی‌ها

مقایسه آبادی‌های استان بر حسب نوع راه آبادی بر اساس نتایج سرشماری عمومی نفوس و مسکن سال ۱۳۹۰ نشان می‌دهد که ۶۲/۱ درصد آبادی‌ها دارای جاده آسفالت، ۱۱/۶ درصد آبادی‌ها دارای جاده شوسه و ۲۲/۵ درصد آبادی‌ها دارای جاده خاکی می‌باشند. ۳/۸ درصد آبادی‌های استان نیز دارای جاده مالرو بوده‌اند.

شهرستان‌های خرمدره، ایجرود و سلطانیه به ترتیب با ۸۰/۸ درصد، ۷۶/۶ درصد و ۷۳/۸ درصد دارای بیشترین درصد آبادی دارای جاده آسفالت و شهرستان طارم با ۴۹ درصد دارای کمترین درصد آبادی دارای جاده آسفالت می‌باشند.

نوع راه آبادی							استان / شهرستان
سایر راه‌ها		راه زمینی (بجز راه آهن)					
راه آبی	ایستگاه راه آهن	جاده مالرو	جاده خاکی	جاده شوسه	جاده آسفالت	کل	
۸	۷	۶	۵	۴	۳	۲	۱
۰	۰/۸	۳/۸	۲۲/۵	۱۱/۶	۶۲/۱	۱۰۰	<b>استان زنجان</b>
۰	۳/۱	۰	۲۱/۴	۱۳/۳	۶۵/۳	۱۰۰	شهرستان ابهر
۰	۰	۰	۱۶/۰	۷/۴	۷۶/۶	۱۰۰	شهرستان ایجرود
۰	۰	۲/۷	۱۳/۶	۲۲/۰	۶۱/۷	۱۰۰	شهرستان خداآینده
۰	۰	۰	۱۱/۵	۷/۷	۸۰/۸	۱۰۰	شهرستان خرمدره
۰	۲/۸	۳/۶	۲۳/۴	۸/۱	۶۴/۹	۱۰۰	شهرستان زنجان
۰	۰	۰	۲۳/۰	۳/۳	۷۳/۸	۱۰۰	شهرستان سلطانیه
۰	۰	۵۳/۲	۳۱/۵	۲/۷	۴۹/۰	۱۰۰	شهرستان طارم
۰	۰	۱/۹	۳۲/۹	۳۰/۵	۵۰/۹	۱۰۰	شهرستان ماهنشان

## وضع آبادی از نظر سکونت

از مجموع ۱۱۸۶ آبادی استان در سال ۱۳۹۰، تعداد ۹۲۲ آبادی "دارای سکنة دائمی" و ۱۰ آبادی "دارای سکنة موسمی" می‌باشد.

شهرستان خدابنده با ۸۷/۱ درصد و شهرستان خرمدره با ۸۰/۸ درصد آبادی "دارای سکنة" دارای بیشترین تعداد آبادی‌های "دارای سکنة" می‌باشند. شهرستان‌های ابهر و سلطانیه به ترتیب با ۲۹/۶ درصد و ۲۶/۲ درصد دارای بیشترین تعداد آبادی‌های "خالی از سکنة" می‌باشند.

وضع آبادی از نظر سکونت						کل	استان / شهرستان
خالی از سکنة			دارای سکنة				
خالی از سکنة موسمی	خالی از سکنة دائمی	جمع	دارای سکنة موسمی	دارای سکنة دائمی	جمع		
۷	۶	۵	۴	۳	۲	۱	
۴/۴	۱۷/۰	۲۱/۴	۰/۸	۷۷/۷	۷۸/۶	۱۰۰	استان زنجان
۶/۱	۲۳/۵	۲۹/۶	۱/۰	۶۹/۴	۷۰/۴	۱۰۰	شهرستان ابهر
۱/۱	۱۷/۰	۱۸/۱	۱/۱	۸۰/۹	۸۱/۹	۱۰۰	شهرستان ایجرود
۱/۵	۱۱/۴	۱۲/۹	۰/۸	۸۶/۴	۸۷/۱	۱۰۰	شهرستان خدابنده
۷/۷	۱۱/۵	۱۹/۲	۰	۸۰/۸	۸۰/۸	۱۰۰	شهرستان خرمدره
۳/۳	۱۷/۱	۲۰/۴	۰/۶	۷۹/۰	۷۹/۶	۱۰۰	شهرستان زنجان
۰	۲۶/۲	۲۶/۲	۰	۷۳/۸	۷۳/۸	۱۰۰	شهرستان سلطانیه
۱۲/۱	۲۱/۵	۲۳/۶	۲/۰	۶۴/۴	۶۶/۴	۱۰۰	شهرستان طارم
۶/۲	۱۵/۵	۲۱/۷	۰/۶	۷۷/۶	۷۸/۳	۱۰۰	شهرستان ماهنشان

## محل خرید مایحتاج ساکنان آبادی

۹۴ درصد از ۹۳۲ آبادی "دارای سکنه" استان در سال ۱۳۹۰، برای خرید و تامین مایحتاج خود به شهر یا شهرهای مجاور و نزدیک آبادی مراجعه می‌کنند، ۱۰/۲ درصد از ساکنان برای خرید و تامین مایحتاج خود به آبادی یا آبادی‌های دیگر و ۱۹/۴ درصد نیز از همان آبادی محل سکونت خود خرید و تامین مایحتاج خود را انجام می‌دهند.

محل خرید مایحتاج ساکنان آبادی			استان / شهرستان
آیا ساکنان آبادی برای خرید مایحتاج خود به شهر یا شهرهایی مراجعه می‌کنند	آیا از آبادی یا آبادی‌های دیگر هم برای خرید مایحتاج اولیه به این آبادی مراجعه می‌شود	اکثر ساکنان مایحتاج اولیه خود را از این آبادی خریداری می‌کنند	
۴	۳	۲	۱
۹۴/۰	۱۰/۲	۱۹/۴	<b>استان زنجان</b>
۹۷/۱	۱/۴	۱۸/۸	شهرستان ابهر
۱۰۰	۱۹/۵	۳۳/۸	شهرستان ایجرود
۹۴/۸	۱۲/۲	۲۱/۳	شهرستان خدابنده
۸۵/۷	۱۴/۳	۱۴/۳	شهرستان خرمدره
۹۰/۲	۶/۰	۱۳/۲	شهرستان زنجان
۷۵/۶	۱۱/۱	۲۲/۲	شهرستان سلطانیه
۱۰۰	۱۰/۱	۲۰/۲	شهرستان طارم
۹۸/۴	۱۳/۵	۱۹/۸	شهرستان ماهنشان



### طرح‌های هادی روستایی

از ۹۳۲ آبادی دارای سکنه استان در سال ۱۳۹۰، ۲۶/۹ درصد از این آبادی‌ها دارای طرح هادی (اجرا شده و یا در حال اجرا) می‌باشند. شهرستان‌های خرمدره و ایجرود به ترتیب با ۴۲/۹ درصد و ۴۱/۶ درصد دارای بیشترین درصد آبادی‌های دارای طرح هادی و شهرستان‌های ماهنشان و زنجان به ترتیب با ۱۵/۹ درصد و ۲۱/۹ درصد دارای کمترین درصد آبادی‌های دارای طرح هادی می‌باشند.

طرح‌های هادی روستایی			استان / شهرستان
در حال اجرا است	اجرا شده است	جمع	
۴	۳	۲	۱
۱۷/۱	۹/۸	۲۶/۹	<b>استان زنجان</b>
۱۴/۵	۲۱/۷	۳۶/۲	شهرستان ابهر
۳۱/۲	۱۰/۴	۴۱/۶	شهرستان ایجرود
۱۳/۴	۱۵/۷	۲۹/۱	شهرستان خداپنده
۲۸/۶	۱۴/۳	۴۲/۹	شهرستان خرمدره
۱۷/۰	۴/۹	۲۱/۹	شهرستان زنجان
۳۱/۱	۲/۲	۳۳/۳	شهرستان سلطانیه
۱۳/۲	۱۲/۱	۲۵/۳	شهرستان طارم
۱۳/۵	۲/۴	۱۵/۹	شهرستان ماهنشان

آموزشی														استان / شهرستان	
متوسطه							مدرسه راهنمایی					دبستان	روستا مهید		
هنرستان فنی و حرفه ای دخترانه	هنرستان فنی و حرفه ای پسرانه	کاردانش دخترانه	کاردانش پسرانه	نظری دخترانه	نظری پسرانه	شبانه روزی دخترانه	شبانه روزی پسرانه	مختلط	دخترانه	پسرانه	شبانه روزی دخترانه				شبانه روزی پسرانه
۱۶	۱۵	۱۴	۱۳	۱۲	۱۱	۱۰	۹	۸	۷	۶	۵	۴	۳	۲	۱
۰/۱	۱/۳	۰/۳	۰/۴	۰/۵	۲/۹	۳/۲	۱/۳	۲/۳	۲۹/۵	۱۵/۳	۱/۱	۲/۴	۸۶/۵	۹/۸	<b>استان زنجان</b>
۰	۰	۰	۰	۰	۲/۹	۲/۹	۰	۲/۹	۲۰/۳	۱۱/۶	۱/۴	۴/۳	۷۶/۸	۲/۹	شهرستان ابهر
۰	۰	۰	۱/۳	۱/۳	۱/۳	۲/۶	۱/۳	۳/۹	۳۵/۱	۱۳/۰	۱/۳	۲/۶	۸۸/۳	۵/۲	شهرستان ایجرود
۰	۰/۴	۰/۴	۰/۴	۰/۴	۳/۰	۴/۳	۱/۷	۲/۶	۳۹/۱	۲۰/۰	۰/۴	۱/۷	۹۱/۷	۱۸/۷	شهرستان خداآینده
۰	۰	۰	۰	۰	۱۴/۳	۹/۵	۴/۸	۰	۱۴/۳	۱۹/۰	۴/۸	۹/۵	۶۱/۹	۱۹/۰	شهرستان خرمدره
۰	۰/۴	۰/۴	۰/۴	۰/۸	۲/۳	۲/۳	۱/۵	۱/۵	۲۲/۳	۱۴/۷	۱/۵	۲/۶	۸۴/۵	۴/۵	شهرستان زنجان
۰	۰	۰	۰	۰	۴/۴	۴/۴	۰	۰	۴۰/۰	۲۲/۲	۲/۲	۲/۲	۹۱/۱	۴/۴	شهرستان سلطانیه
۱/۰	۱/۰	۱/۰	۱/۰	۱/۰	۴/۰	۴/۰	۱/۰	۳/۰	۲۴/۲	۱۳/۱	۰	۱/۰	۸۰/۸	۲۲/۲	شهرستان طارم
۰	۰	۰	۰	۰	۱/۶	۱/۶	۰/۸	۲/۴	۳۱/۷	۱۴/۳	۰/۸	۱/۶	۹۲/۱	۱/۶	شهرستان ماهنشان

## آموزش عمومی

از مجموع ۹۳۲ آبادی دارای سکنه استان در سال ۱۳۹۰، ۸۶/۵ درصد آبادی‌ها دارای دبستان و ۹/۸ درصد آبادی‌ها دارای روستا مهید بوده‌اند.

شهرستان‌های ماهنشان و خداآینده به ترتیب با ۹۲/۱ درصد و ۹۱/۷ درصد دارای بیشترین درصد آبادی دارای دبستان بوده‌اند.

## فرهنگی و ورزشی

بر اساس نتایج سرشماری عمومی نفوس و مسکن ۱۳۹۰، ۱۳/۴ درصد از آبادی‌های دارای سکنه استان دارای زمین ورزشی، ۳/۴ درصد دارای سالن ورزشی، ۹ درصد دارای کتابخانه عمومی و ۲ درصد دارای بوستان بوده‌اند.

شهرستان‌های طارم و ابهر به ترتیب با ۲۲/۲ درصد و ۲۰/۳ درصد دارای بیشترین درصد آبادی‌های دارای زمین ورزشی در بین شهرستان‌های استان بوده‌اند.

فرهنگی و ورزشی				استان / شهرستان
سالن ورزشی	زمین ورزشی	کتابخانه عمومی	بوستان	
۵	۴	۳	۲	۱
۳/۴	۱۳/۴	۹/۰	۲/۰	<b>استان زنجان</b>
۲/۹	۲۰/۳	۱۳/۰	۱/۴	شهرستان ابهر
۳/۹	۱۵/۶	۶/۵	۰	شهرستان ایجرود
۱/۷	۱۲/۶	۸/۳	۲/۲	شهرستان خداآبند
۰	۱۹/۰	۳۳/۳	۴/۸	شهرستان خرمدره
۴/۹	۹/۴	۵/۷	۱/۱	شهرستان زنجان
۶/۷	۱۵/۶	۱۳/۳	۱۱/۱	شهرستان سلطانیه
۴/۰	۲۲/۲	۱۴/۱	۰	شهرستان طارم
۲/۴	۹/۵	۷/۱	۳/۲	شهرستان ماهنشان

## مذهبی

بر اساس نتایج سرشماری عمومی نفوس و مسکن سال ۱۳۹۰، معادل ۸۸/۷ درصد از آبادی‌های دارای سکنه استان دارای مسجد بوده‌اند. شهرستان‌های سلطانیه و طارم به ترتیب با ۹۷/۸ درصد و ۹۲/۹ درصد دارای بیشترین درصد آبادی‌های دارای مسجد در بین شهرستان‌های استان بوده‌اند.

مذهبی							استان / شهرستان
خانه عالم	امام جماعت راتب	مدرسه علمیه	اماکن مذهبی سایر ادیان	سایر اماکن مذهبی مسلمانان	امامزاده	مسجد	
۸	۷	۶	۵	۴	۳	۲	۱
۶/۹	۶/۹	۰	۱/۲	۸/۲	۱۰/۷	۸۸/۷	استان زنجان
۱۴/۵	۱۴/۵	۰	۰	۱۵/۹	۲۰/۳	۸۷/۰	شهرستان ابهر
۷/۸	۷/۸	۰	۰	۱۹/۵	۱۱/۷	۸۳/۱	شهرستان ایجرود
۷/۰	۷/۰	۰	۰	۹/۱	۱۷/۸	۸۹/۶	شهرستان خدابنده
۱۹/۰	۱۹/۰	۰	۰	۱۴/۳	۴/۸	۶۶/۷	شهرستان خرمدره
۳/۸	۳/۸	۰	۰	۵/۷	۵/۳	۸۷/۲	شهرستان زنجان
۶/۷	۶/۷	۰	۰	۲/۲	۱۱/۱	۹۷/۸	شهرستان سلطانیه
۱۲/۱	۱۲/۱	۰	۰	۱/۰	۱۳/۱	۹۲/۹	شهرستان طارم
۲/۴	۲/۴	۰	۱/۶	۷/۱	۲/۴	۹۲/۱	شهرستان ماهنشان

## سیاسی و اداری

از مجموع ۹۳۲ آبادی دارای سکنه استان در سال ۱۳۹۰، ۷۴ درصد دارای شورای اسلامی روستا، ۴۸/۲ درصد دارای دهیاری و ۱۹ درصد دارای شرکت تعاونی روستایی بوده‌اند.

شهرستان‌های سلطانیه و ماهنشان به ترتیب با داشتن ۹۱/۱ درصد و ۸۵/۷ درصد حائز بیشترین درصد آبادی‌های دارای شورای اسلامی بوده‌اند.

سیاسی و اداری							استان / شهرستان
شرکت تعاونی روستایی	شورای حل اختلاف	مروج کشاورزی	مرکز خدمات جهاد کشاورزی	پاسگاه انتظامی	دهیاری	شورای اسلامی روستا	
۸	۷	۶	۵	۴	۳	۲	۱
۱۹/۰	۴۸/۹	۴/۹	۲/۴	۱/۷	۴۸/۲	۷۴/۰	استان زنجان
۳۷/۷	۴۳/۵	۱۱/۶	۲/۹	۱/۴	۵۰/۷	۷۹/۷	شهرستان ابهر
۲۶/۰	۵۸/۴	۵/۲	۰	۰	۴۹/۴	۷۵/۳	شهرستان ایجرود
۲۳/۹	۵۹/۶	۳/۵	۲/۲	۱/۳	۵۵/۷	۷۷/۰	شهرستان خدابنده
۲۳/۸	۲۳/۸	۴/۸	۹/۵	۹/۵	۵۲/۴	۴۷/۶	شهرستان خرمدره
۱۴/۰	۵۰/۹	۴/۵	۲/۳	۲/۳	۴۰/۴	۶۰/۰	شهرستان زنجان
۲۰/۰	۴۶/۷	۴/۴	۲/۲	۲/۲	۵۵/۶	۹۱/۱	شهرستان سلطانیه
۱۸/۲	۵۱/۵	۴/۰	۳/۰	۲/۰	۵۰/۵	۸۲/۸	شهرستان طارم
۵/۶	۲۵/۴	۵/۶	۲/۴	۰/۸	۴۳/۷	۸۵/۷	شهرستان ماهنشان

## آب، برق و گاز

بر اساس نتایج سرشماری عمومی نفوس و مسکن ۱۳۹۰، معادل ۹۷/۶ درصد از آبادی‌های استان دارای برق شبکه سراسری، ۱۳/۳ درصد دارای گاز لوله‌کشی و ۸۲/۶ درصد دارای آب لوله‌کشی بوده‌اند. شهرستان‌های سلطانیه و خرمدره به ترتیب با ۴۲/۲ درصد و ۳۸/۱ درصد دارای بیشترین درصد آبادی‌های دارای گاز در بین شهرستان‌های استان بوده‌اند.

برق، گاز و آب						استان / شهرستان
آب		گاز لوله‌کشی	برق			
آب لوله‌کشی	سامانه تصفیه آب		انرژی نو	موتور برق دیزلی	شبکه سراسری	
۷	۶	۵	۴	۳	۲	۱
۳۳/۵	۸۲/۶	۱۳/۳	۰/۱	۱/۲	۹۷/۶	<b>استان زنجان</b>
۳۶/۲	۸۸/۴	۲۰/۳	۰	۰	۹۵/۷	شهرستان ابهر
۲۰/۸	۸۵/۷	۲۰/۸	۰	۰	۹۷/۴	شهرستان ایجرود
۲۶/۱	۷۷/۴	۳/۸	۰	۰/۹	۹۸/۳	شهرستان خداآینده
۴۲/۹	۹۰/۵	۳۸/۱	۰	۰	۱۰۰	شهرستان خرمدره
۲۷/۵	۷۴/۷	۱۲/۵	۰	۰	۹۷/۴	شهرستان زنجان
۵۳/۳	۹۳/۳	۴۲/۲	۰	۰	۱۰۰	شهرستان سلطانیه
۳۶/۴	۹۱/۹	۱/۰	۰	۰	۹۶	شهرستان طارم
۵۴/۸	۹۱/۳	۱۱/۱	۰/۸	۰	۹۸/۴	شهرستان ماهنشان

بهداشتی و درمانی																		
استان / شهرستان	حمام عمومی	مرکز بهداشتی درمانی	داروخانه	خانه بهداشت	پایگاه بهداشت روستایی	مرکز تسهیلات زایمان	پزشک خانواده	پزشک	دهان و دندان	دندانپزشک یا بهداشت کار	دندانپزشک تجربی یا دندان ساز	بهبار یا مامای روستایی	بهورز	دامپزشک	تکنسین دامپزشکی	آزمایشگاه و رادیو لوزی	غسالخانه	سامانه جمع آوری زباله
۱	۲	۳	۴	۵	۶	۷	۸	۹	۱۰	۱۱	۱۲	۱۳	۱۴	۱۵	۱۶	۱۷	۱۸	
<b>استان زنجان</b>	۵/۷	۱۱/۸	۶/۹	۴۷/۴	۵/۳	۲/۷	۹/۱	۱۸/۶	۱/۶	۱/۳	۱۳/۰	۴۶/۰	۴/۶	۱/۶	۰/۶	۴۴/۵	۲۵/۵	
شهرستان ابهر	۱۸/۸	۲۳/۲	۱۳/۰	۵۹/۴	۴/۳	۴/۳	۱۳/۰	۳۱/۹	۴/۳	۴/۳	۱۵/۹	۵۵/۱	۲/۹	۷/۲	۰	۴۲/۰	۲۶/۱	
شهرستان ایجرود	۷/۸	۱۳/۰	۱۰/۴	۵۰/۶	۱۰/۴	۳/۹	۱۹/۵	۳۲/۵	۰	۰	۲۲/۱	۵۳/۲	۱۵/۶	۲/۶	۰	۵۱/۹	۴۱/۶	
شهرستان خدابنده	۵/۷	۱۰/۴	۴/۸	۵۲/۲	۳/۹	۲/۶	۱۱/۷	۱۵/۲	۱/۳	۰/۴	۸/۳	۵۳/۹	۰/۹	۱/۳	۰/۴	۴۷/۴	۲۹/۱	
شهرستان خرمدره	۰	۹/۵	۹/۵	۵۷/۱	۴/۸	۰	۱۴/۳	۱۹/۰	۴/۸	۰	۱۴/۳	۴۲/۹	۱۴/۳	۴/۸	۴/۸	۴۷/۶	۴۲/۹	
شهرستان زنجان	۴/۹	۱۰/۹	۶/۴	۴۲/۳	۳/۸	۲/۳	۶/۸	۱۴/۷	۰/۴	۱/۵	۱۵/۵	۳۷/۷	۵/۷	۰/۸	۰/۴	۴۱/۵	۱۶/۲	
شهرستان سلطانیه	۱۵/۶	۲۰/۰	۱۳/۳	۶۶/۷	۸/۹	۲/۲	۱۱/۱	۵۵/۶	۶/۷	۰	۲۸/۹	۶۴/۴	۶/۷	۰	۰	۶۰/۰	۳۷/۸	
شهرستان طارم	۱/۰	۸/۱	۴/۰	۳۸/۴	۱۲/۱	۲/۰	۳/۰	۱۴/۱	۳/۰	۱/۰	۱۰/۱	۳۷/۴	۴/۰	۱/۰	۲/۰	۴۵/۵	۳۰/۳	
شهرستان ماهنشان	۰	۹/۵	۵/۶	۳۹/۷	۱/۶	۳/۲	۴/۰	۷/۱	۰/۸	۲/۴	۵/۶	۴۰/۵	۱/۶	۰/۸	۰/۸	۳۵/۷	۱۷/۵	

### بهداشتی و درمانی

بررسی نتایج سرشماری عمومی نفوس و مسکن ۱۳۹۰ استان نشان می‌دهد که ۴۷/۴ درصد از آبادی‌های دارای سکنه استان دارای خانه بهداشت، ۴۶ درصد دارای بهورز و ۱۸/۶ درصد دارای پزشک بوده‌اند.

شهرستان‌های سلطانیه و ابهر به ترتیب با ۶۶/۷ درصد و ۵۹/۴ درصد دارای بیشترین درصد آبادی‌های دارای خانه بهداشت بوده‌اند.

بازرگانی و خدمات												استان / شهرستان
جایگاه سوخت	تعمیرگاه ماشین آلات غیر کشاورزی	تعمیرگاه ماشین آلات کشاورزی	بانک	قهوه خانه	گوشت فروشی	نانوایی	بقالی	فروشگاه تعاونی	نمایندگی پخش سیلندر گاز	نمایندگی پخش نفت سفید	پایگاه آتش نشانی	
۱۴	۱۲	۱۱	۱۰	۹	۸	۷	۶	۵	۴	۴	۲	۱
۱/۶	۷/۳	۵/۹	۶/۴	۶/۲	۷/۹	۳۱/۴	۶۵/۳	۱۶/۰	۲۲/۳	۳۳/۵	۲/۵	<b>استان زنجان</b>
۱/۴	۷/۲	۵/۸	۱۳/۰	۱/۴	۱۱/۶	۲۹/۰	۶۰/۹	۳۱/۹	۳۳/۳	۵۵/۱	۲/۹	شهرستان ابهر
۰	۱۱/۷	۶/۵	۶/۵	۱۰/۴	۵/۲	۴۶/۸	۷۰/۱	۲۶/۰	۳۵/۱	۳۳/۸	۲/۶	شهرستان ایجرود
۱/۳	۸/۳	۷/۴	۶/۵	۳/۰	۷/۸	۳۶/۱	۷۲/۲	۱۴/۳	۳۷/۰	۳۶/۱	۱/۷	شهرستان خداآینده
۴/۸	۲۳/۸	۰	۴/۸	۹/۵	۱۴/۳	۳۸/۱	۵۲/۴	۲۸/۶	۴/۸	۱۴/۳	۴/۸	شهرستان خرمدره
۱/۵	۳/۴	۵/۳	۶/۸	۷/۵	۳/۸	۲۴/۵	۶۰/۴	۱۲/۸	۱۳/۶	۲۵/۳	۳/۴	شهرستان زنجان
۴/۴	۱۱/۱	۸/۹	۲/۲	۱۳/۳	۱۵/۶	۴۴/۴	۷۱/۱	۲۲/۲	۱۵/۶	۳۷/۸	۴/۴	شهرستان سلطانیه
۷/۰	۱۰/۱	۷/۱	۳/۰	۱۱/۱	۸/۱	۳۳/۳	۶۳/۶	۱۴/۱	۱۹/۲	۳۲/۳	۲/۰	شهرستان طارم
۰	۴/۸	۳/۲	۶/۳	۲/۴	۱۲/۷	۳۲/۲	۶۴/۳	۷/۹	۲۶/۲	۳۶/۵	۰/۸	شهرستان ماهنشان

## بازرگانی و خدمات

در سال ۱۳۹۰ معادل ۱۶ درصد آبادی‌های دارای سکنه استان دارای فروشگاه تعاونی، ۶/۴ درصد دارای بانک و ۱/۶ درصد دارای جایگاه سوخت بوده‌اند.

شهرستان‌های ابهر و زنجان به ترتیب با ۱۳ درصد و ۶/۸ درصد دارای بیشترین درصد آبادی‌های دارای بانک در بین شهرستان‌های استان بوده‌اند.



## ارتباطات و حمل و نقل

بر اساس نتایج سرشماری عمومی نفوس و مسکن سال ۱۳۹۰، معادل ۱۸/۵ درصد آبادی‌های مسکونی استان دارای صندوق پست، ۲۹/۸ درصد دارای دفتر مخابراتی و ۱۹/۶ درصد دارای دسترسی عمومی به اینترنت بوده‌اند. شهرستان‌های سلطانیه و ایجرود به ترتیب با ۵۱/۱ درصد و ۴۹/۴ درصد دارای بیشترین درصد آبادی‌های دارای دفتر مخابراتی در بین شهرستان‌های استان بوده‌اند.

ارتباطات و حمل و نقل								استان / شهرستان
دسترسی به ایستگاه راه آهن	دسترسی به وسیله نقلیه عمومی	دسترسی به روزنامه و مجله	دسترسی عمومی به اینترنت	مخابرات		پست		
				دفتر فناوری اطلاعات و ارتباطات	دفتر مخابراتی	دفتر پست	صندوق پست	
۹	۸	۷	۶	۵	۴	۳	۲	۱
۱/۰	۴۷/۵	۳/۶	۱۹/۶	۱۷/۶	۲۹/۸	۱۷/۸	۱۸/۵	استان زنجان
۴/۳	۴۹/۳	۷/۲	۲۰/۳	۱۸/۸	۳۶/۲	۱۸/۸	۲۴/۶	شهرستان ابهر
۰	۴۸/۱	۰	۲۷/۳	۲۳/۴	۴۹/۴	۲۳/۴	۲۳/۴	شهرستان ایجرود
۰	۵۳/۵	۵/۷	۱۸/۳	۱۷/۸	۲۷/۰	۱۸/۷	۱۹/۶	شهرستان خداآبند
۰	۵۷/۱	۹/۵	۲۸/۶	۲۳/۸	۳۸/۱	۳۳/۳	۲۸/۶	شهرستان خرمدره
۲/۳	۴۷/۲	۲/۳	۱۷/۴	۱۴/۰	۲۹/۱	۱۸/۱	۲۰/۴	شهرستان زنجان
۰	۴۸/۹	۱۳/۳	۲۴/۴	۲۲/۲	۵۱/۱	۳۱/۱	۲۶/۷	شهرستان سلطانیه
۰	۴۳/۴	۱/۰	۲۴/۲	۲۳/۲	۲۲/۲	۱۱/۱	۱۲/۱	شهرستان طارم
۰	۳۷/۳	۰/۸	۱۵/۱	۱۳/۵	۱۸/۳	۹/۵	۶/۳	شهرستان ماهنشان



نتیجہ استانی بر حسب اقلام آماری

پریشنامہ آبادی بہ نفلک شہرستان

شماره ردیف	استان / شهرستان	کد	سال ۱۳۸۵	سال ۱۳۹۰				متوسط رشد سالانه جمعیت	وضع طبیعی آبادی				نوع راه آبادی				وضع آبادی از نظر سکونت										
				جمعیت	خانوار	مرد	زن		دشتی	جنگلی واقع در دشت	کوهستانی، دره ای، یا تپه ای	جنگلی واقع در کوهستان، دره یا تپه	سایر راه ها		دارای سکنه		خالی از سکنه										
													جمعیت	خانوار	مرد	زن	دائمی	موسمی	دائمی	موسمی							
۱	۲	۳	۴	۵	۶	۷	۸	۹	۱۰	۱۱	۱۲	۱۳	۱۴	۱۵	۱۶	۱۷	۱۸	۱۹	۲۰	۲۱	۲۲	۲۳	۲۴	۲۵	۲۶		
۱	استان زنجان	۱۹	۳۸۵۱۱۷	۱۰۳۵۷۴	۳۷۲۴۱۰	۱۸۴۵۷۹	۱۸۷۸۳۱	۳/۶	-۰/۶۷	۳۲۵	۵	۸۵۲	۴	۷۳۶	۱۳۸	۲۶۷	۴۵	۹	۰	۹۲۲	۱۰	۲۰۲	۵۲				
۲	شهرستان ابهر	۰۱	۳۱۲۰۷	۸۲۳۶	۲۸۲۴۶	۱۴۱۶۷	۱۴۰۷۹	۳/۴	-۱/۹۷	۳۱	۰	۶۷	۰	۶۴	۱۳	۲۱	۰	۳	۰	۶۸	۱	۲۳	۶				
۳	شهرستان ایجرود	۰۶	۳۳۲۴۸	۱۰۱۶۰	۳۴۸۵۶	۱۷۱۴۸	۱۷۷۰۸	۳/۴	۰/۹۵	۲۷	۰	۶۷	۰	۷۲	۷	۱۵	۰	۰	۰	۷۶	۱	۱۶	۱				
۴	شهرستان خدابنده	۰۳	۱۱۱۹۲۶	۲۹۳۹۳	۱۰۸۹۴۰	۵۳۵۱۵	۵۵۴۲۵	۳/۷	-۰/۵۴	۱۰۸	۲	۱۵۲	۲	۱۶۳	۵۸	۳۶	۷	۰	۰	۲۲۸	۲	۳۰	۴				
۵	شهرستان خرمدره	۰۷	۱۲۰۹۰	۳۶۰۳	۱۲۶۱۸	۶۳۲۸	۶۲۹۰	۳/۵	۰/۸۶	۹	۲	۱۵	۰	۲۱	۲	۳	۰	۰	۰	۲۱	۰	۳	۲				
۶	شهرستان زنجان	۰۴	۱۰۲۴۳۹	۲۶۴۲۹	۹۷۲۲۵	۴۸۰۹۰	۴۹۱۳۵	۳/۷	-۱/۰۴	۸۹	۰	۲۴۲	۲	۲۱۶	۲۷	۷۸	۱۲	۶	۰	۲۶۳	۲	۵۷	۱۱				
۷	شهرستان سلطانیه	۱۰	۲۲۴۰۹	۶۳۸۲	۲۱۴۷۶	۱۰۶۶۰	۱۰۸۱۶	۳/۴	-۰/۸۵	۲۲	۱	۳۸	۰	۴۵	۲	۱۴	۰	۰	۰	۴۵	۰	۱۶	۰				
۸	شهرستان طارم	۰۸	۳۷۱۱۹	۱۰۷۹۶	۳۸۱۳۸	۱۹۳۹۷	۱۸۷۴۱	۳/۵	۰/۵۴	۳۲	۰	۱۱۷	۰	۷۳	۴	۴۷	۲۵	۰	۰	۹۶	۳	۳۲	۱۸				
۹	شهرستان ماهنشان	۰۹	۳۴۶۷۹	۸۵۷۵	۳۰۹۱۱	۱۵۲۷۴	۱۵۶۳۷	۳/۶	-۲/۲۷	۷	۰	۱۵۴	۰	۸۲	۲۵	۵۳	۱	۰	۰	۱۲۵	۱	۲۵	۱۰				

فرهنگی و ورزشی				آموزشی														عمرانی		محل خرید مایحتاج ساکنان آبادی					شماره ردیف	
				متوسطه							مدرسه راهنمایی									طرح هادی		شهری که از آن خرید می کنند، ۲	شهری که از آن خرید می کنند، ۱	آیا ساکنان آبادی برای خرید مایحتاج خود به شهر یا شهرهایی مراجعه می کنند		آیا از آبادی یا آبادیهای دیگر هم برای خرید مایحتاج اولیه به این آبادی مراجعه می شود
سالن ورزشی	زمین ورزشی	کتابخانه عمومی	بوستان	هنرستان فنی و حرفه ای دخترانه	هنرستان فنی و حرفه ای پسرانه	کاردانش دخترانه	کاردانش پسرانه	نظری دخترانه	نظری پسرانه	شبانه روزی دخترانه	شبانه روزی پسرانه	مختلط	دخترانه	پسرانه	شبانه روزی دخترانه	شبانه روزی پسرانه	دبستان	روستا مهد	در حال اجرا است	اجرا شده است						
۵۲	۵۱	۵۰	۴۹	۴۸	۴۷	۴۶	۴۵	۴۴	۴۳	۴۲	۴۱	۴۰	۳۹	۳۸	۳۷	۳۶	۳۵	۳۴	۳۳	۳۲	۳۱	۳۰	۲۹	۲۸	۲۷	۱
۳۲	۱۲۵	۸۴	۱۹	۱	۳	۴	۵	۲۷	۳۰	۱۲	۲۱	۲۷۵	۱۴۳	۱۵۰	۱۰	۲۲	۸۰۶	۹۱	۱۶۰	۹۱			۸۷۶	۹۵	۱۸۱	۱
۲	۱۴	۹	۱	۰	۰	۰	۰	۲	۲	۰	۲	۱۴	۸	۱۰	۱	۳	۵۳	۲	۱۰	۱۵			۶۷	۱	۱۴	۲
۳	۱۲	۵	۰	۰	۰	۱	۱	۱	۲	۱	۳	۲۷	۱۰	۱۰	۱	۲	۶۸	۴	۲۴	۸			۷۷	۱۵	۲۶	۳
۴	۲۹	۱۹	۵	۰	۱	۱	۱	۷	۱۰	۴	۶	۹۰	۴۳	۴۶	۱	۴	۲۱۱	۴۳	۳۱	۳۶			۲۱۸	۲۸	۴۹	۴
۰	۴	۷	۱	۰	۰	۰	۰	۳	۲	۱	۰	۳	۴	۴	۱	۲	۱۳	۴	۶	۳			۱۸	۳	۳	۵
۱۳	۲۵	۱۵	۳	۰	۱	۱	۲	۶	۶	۴	۴	۵۹	۴۱	۳۹	۴	۷	۲۲۴	۱۲	۴۵	۱۳			۲۳۹	۱۶	۳۵	۶
۳	۷	۶	۵	۰	۰	۰	۰	۲	۲	۰	۰	۱۸	۱۱	۱۰	۱	۱	۴۱	۲	۱۴	۱			۳۴	۵	۱۰	۷
۴	۲۲	۱۴	۰	۱	۱	۱	۱	۴	۴	۱	۳	۲۴	۱۲	۱۳	۰	۱	۸۰	۲۲	۱۳	۱۲			۹۹	۱۰	۲۰	۸
۳	۱۲	۹	۴	۰	۰	۰	۰	۲	۲	۱	۳	۴۰	۱۴	۱۸	۱	۲	۱۱۶	۲	۱۷	۳			۱۲۴	۱۷	۲۵	۹

شماره ردیف	استان / شهرستان	کد	مذهبی							سیاسی و اداری						برق، گاز و آب						
			مسجد	امامزاده	سایر اماکن مذهبی مسلمانان	اماکن مذهبی سایر ادیان	مدرسه علمیه	امام جماعت راتب	خانه عالم	شورای اسلامی روستا	دهیاری	پاسگاه انتظامی	مرکز خدمات جهاد کشاورزی	مروج کشاورزی	شورای حل اختلاف	شرکت تعاونی روستایی	برق			آب		
																	انرژی نو	موتور برق دیزلی	شبکه سراسری	گاز لوله کشی	آب لوله کشی	سامانه تصفیه آب
۱	۲	۳	۵۳	۵۴	۵۵	۵۶	۵۷	۵۸	۵۹	۶۰	۶۱	۶۲	۶۳	۶۴	۶۵	۶۶	۶۷	۶۸	۶۹	۷۰	۷۱	۷۲
۱	استان زنجان	۱۹	۱۲۷	۱۰۰	۷۶	۲	۰	۶۴	۶۴	۶۴	۶۹۰	۴۴۹	۱۶	۲۲	۴۶	۱۷۷	۹۱۰	۲	۱	۱۲۴	۷۷۰	۳۱۲
۲	شهرستان ابهر	۰۱	۶۰	۱۴	۱۱	۰	۰	۱۰	۱۰	۵۵	۳۵	۱	۲	۸	۲۶	۶۶	۰	۰	۱۴	۶۱	۲۵	
۳	شهرستان ایجرود	۰۶	۶۴	۹	۱۵	۰	۰	۶	۶	۵۸	۳۸	۰	۰	۴	۲۰	۷۵	۰	۰	۱۶	۶۶	۱۶	
۴	شهرستان خداآینده	۰۳	۲۰۶	۴۱	۲۱	۰	۰	۱۶	۱۶	۱۷۷	۱۲۸	۳	۵	۸	۵۵	۲۲۶	۲	۰	۱۹	۱۷۸	۶۰	
۵	شهرستان خرمدره	۰۷	۱۴	۱	۳	۰	۰	۴	۴	۱۰	۱۱	۲	۲	۱	۵	۲۱	۰	۰	۸	۱۹	۹	
۶	شهرستان زنجان	۰۴	۲۳۱	۱۴	۱۵	۰	۰	۱۰	۱۰	۱۵۹	۱۰۷	۶	۶	۱۲	۳۷	۲۵۸	۰	۰	۳۳	۱۹۸	۷۳	
۷	شهرستان سلطانیه	۱۰	۴۴	۵	۱	۰	۰	۳	۳	۴۱	۲۵	۱	۱	۲	۹	۴۵	۰	۰	۱۹	۴۲	۲۴	
۸	شهرستان طارم	۰۸	۹۲	۱۳	۱	۰	۰	۱۲	۱۲	۸۲	۵۰	۲	۳	۴	۱۸	۹۵	۰	۰	۱	۹۱	۳۶	
۹	شهرستان ماهنشان	۰۹	۱۱۶	۳	۹	۲	۰	۳	۳	۱۰۸	۵۵	۱	۳	۷	۷	۱۲۴	۰	۱	۱۴	۱۱۵	۶۹	

ارتباطات و حمل و نقل		بازرگانی و خدمات													بهداشتی و درمانی													شماره ردیف									
دسترسی به ایستگاه راه آهن	دسترسی به وسیله نقلیه عمومی	دسترسی به روزنامه و مجله	دسترسی عمومی به اینترنت	مخابرات		پست		جایگاه سوخت	تعمیرگاه ماشین آلات غیر کشاورزی	تعمیرگاه ماشین آلات کشاورزی	بانک	قهوه خانه	گوشت فروشی	نانوایی	بقالی	فروشگاه تعاونی	نمایندگی پخش سیلندر گاز	نمایندگی پخش نفت سفید	پایگاه آتش نشانی	سامانه جمع آوری زباله	غسالخانه	آزمایشگاه و رادیو لوژی	تکسین دامپزشکی	دامپزشک	بهورز	بهبار یا مامای روستایی	دندانپزشک تجربی یا دندان ساز	دندانپزشک یا بهداشت کار دهان و دندان	پزشک	پزشک خانواده	مرکز تسهیلات زایمان	پایگاه بهداشت روستایی	خانه بهداشت	داروخانه	مرکز بهداشتی درمانی	حمام عمومی	
				دفتر فناوری اطلاعات و ارتباطات	دفتر مخابرات	دفتر پست	صندوق پست																														
۱۰۹	۱۰۸	۱۰۷	۱۰۶	۱۰۵	۱۰۴	۱۰۳	۱۰۲	۱۰۱	۱۰۰	۹۹	۹۸	۹۷	۹۶	۹۵	۹۴	۹۳	۹۲	۹۱	۹۰	۸۹	۸۸	۸۷	۸۶	۸۵	۸۴	۸۳	۸۲	۸۱	۸۰	۷۹	۷۸	۷۷	۷۶	۷۵	۷۴	۷۳	۱
۹	۴۴۴	۳۴	۱۸۳	۱۶۴	۲۷۸	۱۶۶	۱۷۲	۱۵	۶۸	۵۵	۶۰	۵۸	۷۴	۲۹۳	۶۰۹	۱۴۹	۲۰۸	۳۱۲	۲۳	۲۳۸	۴۱۵	۶	۱۵	۴۳	۴۲۹	۱۲۱	۱۲	۱۵	۱۷۳	۸۵	۲۵	۴۹	۴۴۲	۶۴	۱۱۰	۵۳	۱
۲	۳۴	۵	۱۴	۱۳	۲۵	۱۳	۱۷	۱	۵	۴	۹	۱	۸	۲۰	۴۲	۲۲	۲۳	۳۸	۲	۱۸	۲۹	۰	۵	۲	۳۸	۱۱	۳	۳	۲۲	۹	۳	۳	۴۱	۹	۱۶	۱۳	۲
۰	۳۷	۰	۲۱	۱۸	۳۸	۱۸	۱۸	۰	۹	۵	۵	۸	۴	۳۶	۵۴	۲۰	۲۷	۲۶	۲	۳۲	۴۰	۰	۲	۱۲	۴۱	۱۷	۰	۰	۲۵	۱۵	۳	۸	۳۹	۸	۱۰	۶	۳
۰	۱۲۳	۱۳	۴۲	۴۱	۶۲	۴۳	۴۵	۳	۱۹	۱۷	۱۵	۷	۱۸	۸۳	۱۶۶	۳۳	۶۲	۸۳	۴	۶۷	۱۰۹	۱	۳	۲	۱۲۴	۱۹	۱	۳	۳۵	۲۷	۶	۹	۱۲۰	۱۱	۲۴	۱۳	۴
۰	۱۲	۲	۶	۵	۸	۷	۶	۱	۵	۰	۱	۲	۳	۸	۱۱	۶	۱	۳	۱	۹	۱۰	۱	۱	۳	۹	۳	۰	۱	۴	۳	۰	۱	۱۲	۲	۲	۰	۵
۶	۱۲۵	۶	۴۶	۳۷	۷۷	۴۸	۵۴	۴	۹	۱۴	۱۸	۲۰	۱۰	۶۵	۱۶۰	۳۴	۳۶	۶۷	۹	۴۳	۱۱۰	۱	۲	۱۵	۱۰۰	۴۱	۴	۱	۳۹	۱۸	۶	۱۰	۱۱۲	۱۷	۲۹	۱۳	۶
۰	۲۲	۶	۱۱	۱۰	۲۳	۱۴	۱۲	۲	۵	۴	۱	۶	۷	۲۰	۳۲	۱۰	۷	۱۷	۲	۱۷	۲۷	۰	۰	۳	۲۹	۱۳	۰	۳	۲۵	۵	۱	۴	۳۰	۶	۹	۷	۷
۰	۴۳	۱	۲۴	۲۳	۲۲	۱۱	۱۲	۴	۱۰	۷	۳	۱۱	۸	۳۳	۶۳	۱۴	۱۹	۳۲	۲	۳۰	۴۵	۲	۱	۴	۳۷	۱۰	۱	۳	۱۴	۳	۲	۱۲	۳۸	۴	۸	۱	۸
۰	۴۷	۱	۱۹	۱۷	۲۳	۱۲	۸	۰	۶	۴	۸	۳	۱۶	۲۸	۸۱	۱۰	۳۴	۴۶	۱	۲۲	۴۵	۱	۱	۲	۵۱	۷	۳	۱	۹	۵	۴	۲	۵۰	۷	۱۲	۰	۹





### نقشه شهرستان سلطانیه به تفکیک دهستان و موقعیت آبادی ها

**راهنمای نقشه**

- مرکز شهرستان ■
- مرکز بخش ●
- مرکز دهستان ▲
- آبادی ○

**راه ها**

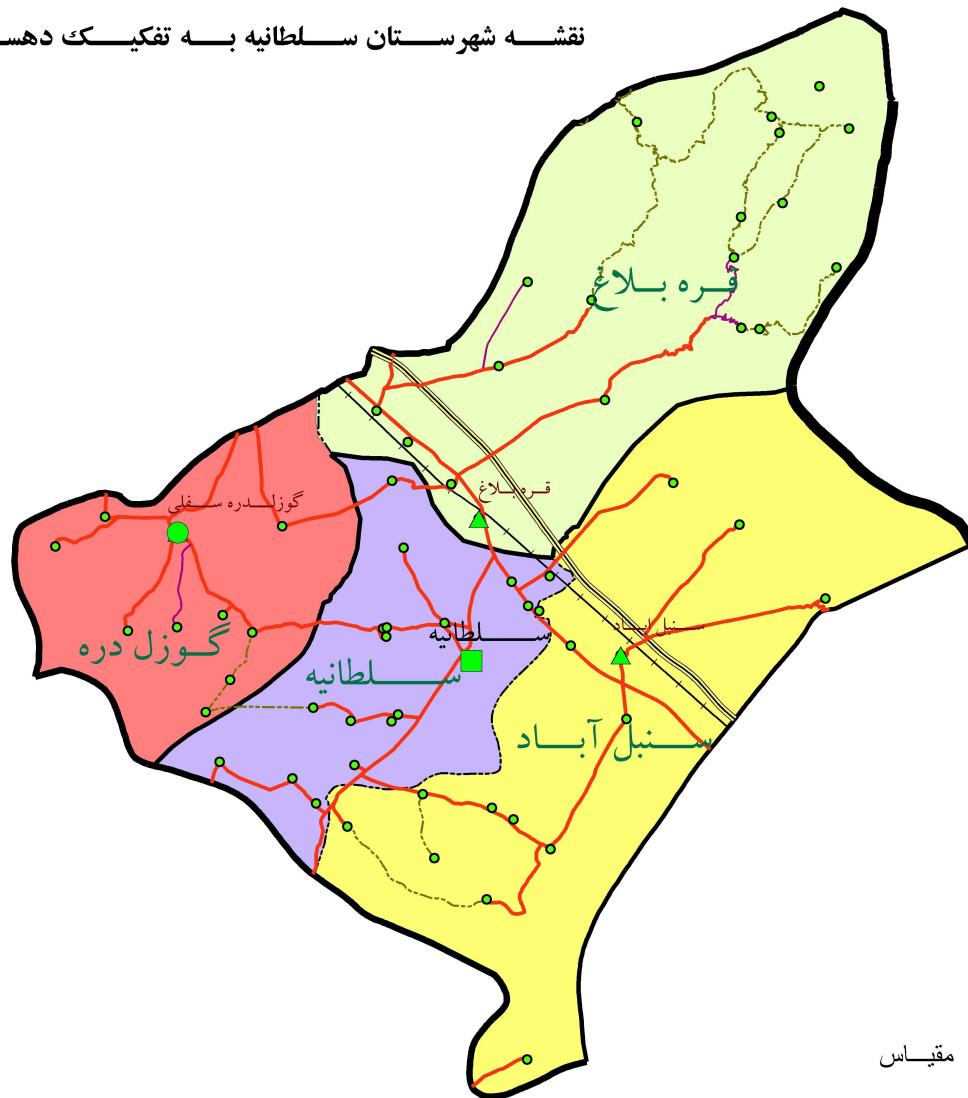
- آزادراه
- جاده آسفالتی
- جاده شوسه
- جاده خاکی
- راه آهن

**تقسیمات سیاسی**

- مرز استان
- مرز شهرستان
- مرز بخش
- مرز دهستان

**دهستان ها**

- سلطانیه
- سنبل آباد
- قره بلاغ
- گوزل دره





نتایج شهرستان سلطانیه

بیتفکیک بخش و دهستان

وضع آبادی از نظر سکونت		نوع راه آبادی										وضع طبیعی آبادی				سال ۱۳۹۰					سال ۱۳۸۵	کد	شهرستان / بخش / دهستان	شماره ردیف	
ماه خاتمه سکونت در آبادی	ماه شروع سکونت در آبادی	خالی از سکنه		دارای سکنه		سایر راه‌ها		راه زمینی (بجز راه آهن)				جنگلی واقع در کوهستان، دره یا تپه	کوهستانی، دره ای، یا تپه‌ای	جنگلی واقع در دشت	دشتی	متوسط رشد سالانه جمعیت	بعد خانوار	جمعیت			خانوار				جمعیت
		موسمی	دائمی	موسمی	دائمی	راه آبی	ایستگاه راه آهن	جاده مالرو	جاده خاکی	جاده شوسه	جاده آسفالتی							زن	مرد	جمعیت					
۲۶	۲۵	۲۴	۲۳	۲۲	۲۱	۲۰	۱۹	۱۸	۱۷	۱۶	۱۵	۱۴	۱۴	۱۲	۱۱	۱۰	۹	۸	۷	۶	۵	۴	۳	۲	۱
		۰	۱۶	۰	۴۵	۰	۰	۰	۱۴	۲	۴۵	۰	۳۸	۱	۲۲	-۰/۸	۳/۴	۱۰۸۱۶	۱۰۶۶۰	۲۱۴۷۶	۶۳۸۲	۲۲۴۰۹	۱۰	شهرستان سلطانیه	۱
		۰	۱۰	۰	۲۲	۰	۰	۰	۲	۰	۳۰	۰	۱۴	۱	۱۷	-۰/۵	۳/۴	۵۱۳۴	۴۹۳۵	۱۰۰۶۹	۲۹۸۳	۱۰۳۰۹	۰۱	بخش مرکزی	۲
		۰	۶	۰	۱۱	۰	۰	۰	۰	۰	۱۷	۰	۶	۱	۱۰	-۱/۲	۳/۵	۱۰۶۶	۱۰۴۷	۲۱۱۳	۶۰۲	۲۲۴۰	۰۰۰۳	دهستان سلطانیه	۳
		۰	۴	۰	۱۱	۰	۰	۰	۲	۰	۱۳	۰	۸	۰	۷	-۰/۳	۳/۳	۴۰۶۸	۳۸۸۸	۷۹۵۶	۲۳۸۱	۸۰۶۹	۰۰۰۱	دهستان سنبل آباد	۴
		۰	۶	۰	۲۳	۰	۰	۰	۱۲	۲	۱۵	۰	۲۴	۰	۵	-۱/۲	۳/۴	۵۶۸۲	۵۷۲۵	۱۱۴۰۷	۳۳۹۹	۱۲۱۰۰	۰۲	بخش باغ حلی	۵
		۰	۴	۰	۱۵	۰	۰	۰	۱۰	۲	۷	۰	۱۴	۰	۵	-۱/۷	۳/۴	۳۲۰۰	۳۳۴۳	۶۵۴۳	۱۹۴۸	۷۱۴۱	۰۰۰۲	دهستان قره بلاغ	۶
		۰	۲	۰	۸	۰	۰	۰	۲	۰	۸	۰	۱۰	۰	۰	-۰/۴	۳/۴	۲۴۸۲	۲۳۸۲	۴۸۶۴	۱۴۵۱	۴۹۵۹	۰۰۰۱	دهستان گوزل دره	۷



برق، گاز و آب						سیاسی و اداری							مذهبی							کد	شهرستان / بخش / دهستان	شماره ردیف
آب		گاز لوله کشی	برق			شرکت تعاونی روستایی	شورای حل اختلاف	مروج کشاورزی	مرکز خدمات جهاد کشاورزی	پاسگاه انتظامی	دهیاری	شورای اسلامی روستا	خانه عالم	امام جماعت راتب	مدرسه علمیه	اماکن مذهبی سایر ادیان	سایر اماکن مذهبی مسلمانان	امامزاده	مسجد			
سامانه تصفیه آب	آب لوله کشی		انرژی نو	موتور برق دیزلی	شبکه سراسری																	
۷۲	۷۱	۷۰	۶۹	۶۸	۶۷	۶۶	۶۵	۶۴	۶۳	۶۲	۶۱	۶۰	۵۹	۵۸	۵۷	۵۶	۵۵	۵۴	۵۳	۳	۲	۱
۲۴	۴۲	۱۹	۰	۰	۴۵	۹	۲۱	۲	۱	۱	۲۵	۴۱	۳	۳	۰	۰	۱	۵	۴۴	۱۰	شهرستان سلطانیه	۱
۱۵	۲۰	۱۳	۰	۰	۲۲	۲	۹	۱	۰	۰	۱۳	۲۰	۱	۱	۰	۰	۰	۳	۲۱	۰۱	بخش مرکزی	۲
۷	۱۰	۸	۰	۰	۱۱	۰	۰	۰	۰	۰	۴	۹	۰	۰	۰	۰	۰	۱	۱۰	۰۰۰۳	دهستان سلطانیه	۳
۸	۱۰	۵	۰	۰	۱۱	۲	۹	۱	۰	۰	۹	۱۱	۱	۱	۰	۰	۰	۲	۱۱	۰۰۰۱	دهستان سنبل آباد	۴
۹	۲۲	۶	۰	۰	۲۳	۷	۱۲	۱	۱	۱	۱۲	۲۱	۲	۲	۰	۰	۱	۲	۲۳	۰۲	بخش باغ حلی	۵
۴	۱۵	۳	۰	۰	۱۵	۴	۶	۱	۱	۱	۵	۱۳	۱	۱	۰	۰	۱	۱	۱۵	۰۰۰۲	دهستان قره بلاغ	۶
۵	۷	۳	۰	۰	۸	۳	۶	۰	۰	۰	۷	۸	۱	۱	۰	۰	۰	۱	۸	۰۰۰۱	دهستان گوزل دره	۷

ارتباطات و حمل و نقل		بازرگانی و خدمات													بهداشتی و درمانی																							
دسترسى به ایستگاه راه آهن	دسترسى به وسیله نقلیه عمومى	دسترسى به روزنامه و مجله	دسترسى عمومى به اینترنت	مخابرات		پست		جایگاه سوخت	تعمیرگاه ماشین آلات غیر کشاورزى	تعمیرگاه ماشین آلات کشاورزى	بانک	قهوه خانه	گوشت فروشى	نانواى	بقالى	فروشگاه تعاونى	نماینده پخش سيلندر گاز	نماینده پخش نفت سفید	پایگاه آتش نشانى	سامانه جمع آوری زباله	غسالخانه	آزمایشگاه و رادیولوژى	تکنسین دامپزشکى	دامپزشک	بهورز	بیمار یا مامای روستایى	دندانپزشک تجربى یا دندان ساز	دندانپزشک یا بهداشت کار دهان و دندان	پزشک	پزشک خانواده	مرکز تسهیلات زایمان	پایگاه بهداشت روستایى	خانه بهداشت	داروخانه	مرکز بهداشتى درمانى	حمام عمومى	شماره ردیف	
				دفتى فناورى اطلاعات و ارتباطات	دفتى مخابراتى	دفتى پست	صندوق پست																															
۱۰۹	۱۰۸	۱۰۷	۱۰۶	۱۰۵	۱۰۴	۱۰۳	۱۰۲	۱۰۱	۱۰۰	۹۹	۹۸	۹۷	۹۶	۹۵	۹۴	۹۳	۹۲	۹۱	۹۰	۸۹	۸۸	۸۷	۸۶	۸۵	۸۴	۸۳	۸۲	۸۱	۸۰	۷۹	۷۸	۷۷	۷۶	۷۵	۷۴	۷۳	۱	
۰	۲۲	۶	۱۱	۱۰	۲۴	۱۶	۱۲	۲	۵	۴	۱	۶	۷	۲۰	۳۴	۱۰	۷	۱۷	۲	۱۷	۲۷	۰	۰	۴	۲۹	۱۴	۰	۴	۲۵	۵	۱	۴	۴۰	۶	۹	۷	۱	
۰	۹	۴	۶	۵	۱۲	۶	۵	۱	۴	۰	۰	۱	۲	۱۰	۱۹	۴	۴	۰	۰	۷	۱۶	۰	۰	۲	۱۶	۹	۰	۲	۱۵	۴	۰	۲	۱۷	۴	۲	۲	۲	
۰	۴	۲	۱	۰	۷	۰	۰	۰	۰	۰	۰	۰	۰	۴	۸	۰	۱	۰	۰	۱	۷	۰	۰	۰	۵	۲	۰	۰	۵	۰	۰	۰	۶	۲	۱	۰	۴	۴
۰	۵	۲	۵	۵	۵	۶	۵	۱	۴	۰	۰	۱	۲	۶	۱۱	۴	۴	۶	۰	۶	۹	۹	۰	۲	۱۱	۷	۰	۲	۱۰	۴	۰	۲	۱۱	۲	۲	۴	۲	۴
۰	۱۴	۲	۵	۵	۱۱	۸	۷	۱	۲	۴	۱	۵	۵	۱۰	۳۱	۶	۴	۱۱	۲	۱۰	۱۱	۰	۰	۱	۱۴	۴	۰	۱	۱۰	۲	۱	۳	۲	۲	۵	۵	۵	
۰	۶	۲	۲	۲	۸	۵	۵	۱	۱	۴	۰	۴	۴	۵	۷	۴	۱	۷	۱	۵	۵	۰	۰	۱	۸	۲	۰	۴	۲	۰	۱	۸	۱	۱	۲	۴	۴	۶
۰	۷	۰	۴	۴	۴	۴	۲	۰	۱	۱	۲	۲	۲	۵	۶	۲	۴	۱	۱	۵	۶	۰	۰	۰	۵	۲	۰	۰	۶	۰	۱	۵	۱	۲	۲	۲	۲	۷





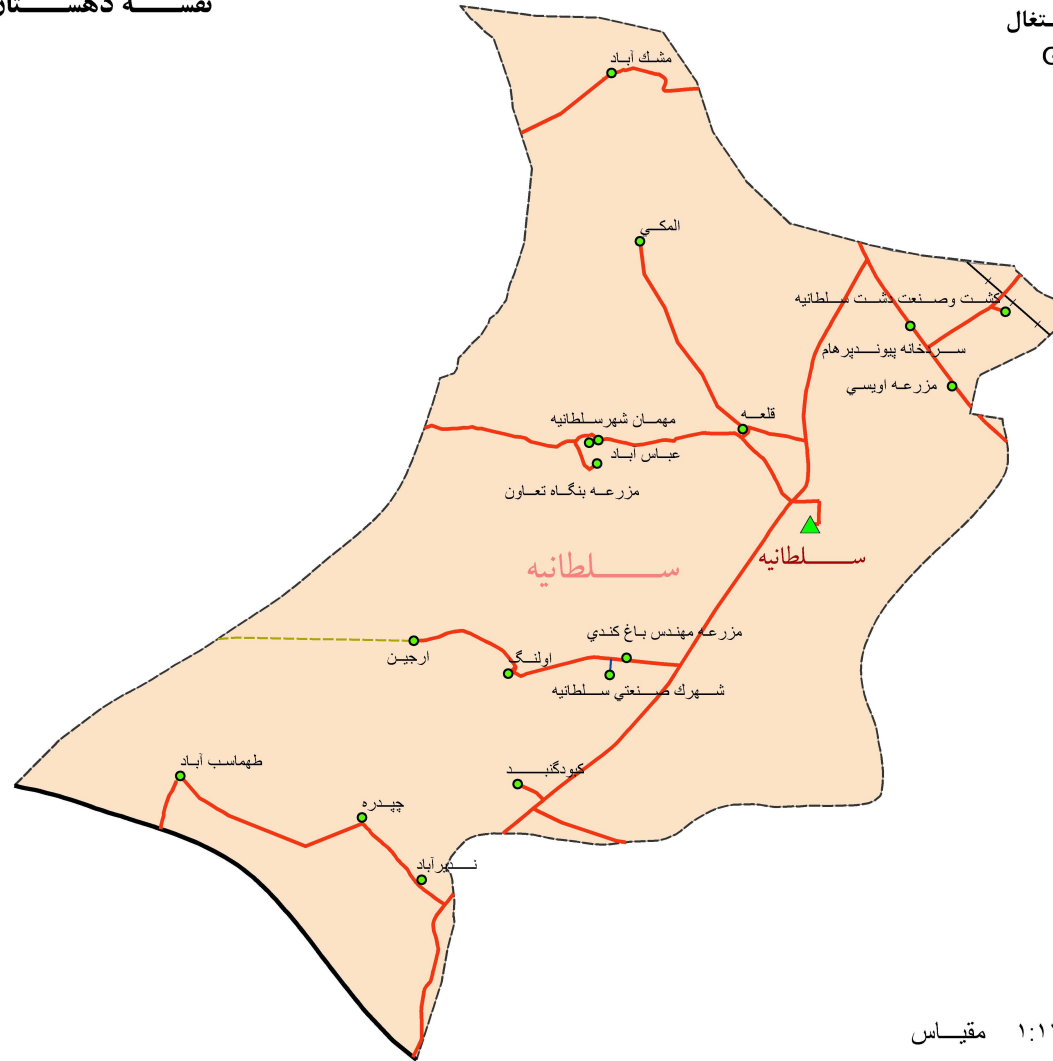
شهرستان سلطانیه

بخش مرکزی

دهستان سلطانیه



نقشه دهستان سلطانیه



**راهنمای نقشه**


- ▲ مرکز دهستان
- آبادی

**راه ها**

- آسفالته
- شوسه
- - - خاکی
- مالرو
- راه آهن

**تقسیمات سیاسی**

- مرز استان
- مرز شهرستان
- مرز بخش
- - - مرز دهستان



شماره ردیف آبادی در دهستان	نام آبادی	کد آبادی	سال ۱۳۸۵	سال ۱۳۹۰							وضع طبیعی آبادی	نوع راه آبادی				وضع آبادی از نظر سکونت											
				جمعیت	خانوار	جمعیت			متوسط رشد سالانه جمعیت	دشتی		جنگلی واقع در دشت	کوهستانی، دره ای، یا تپه ای	جنگلی واقع در کوهستان، دره یا تپه	راه زمینی (بجز راه آهن)				سایر راه ها								
						مرد	زن	بعد خانوار							جاده خاکی	جاده مالرو	ایستگاه راه آهن	راه آبی	دارای سکنه	خالی از سکنه							
۱	۲	۳	۴	۵	۶	۷	۸	۹	۱۰	۱۱	۱۲	۱۳	۱۴	۱۵	۱۶	۱۷	۱۸	۱۹	۲۰	۲۱	۲۲	۲۳	۲۴	۲۵	۲۶		
	شهرستان سلطانیه		۲۲۴۰۹	۶۳۸۲	۲۱۴۷۶	۱۰۶۶۰	۱۰۸۱۶	۳/۴	-۰/۸	۲۲	۱	۳۸	۰	۴۵	۲	۱۴	۰	۰	۰	۰	۴۵	۰	۱۶	۰			
	بخش مرکزی		۱۰۳۰۹	۲۹۸۳	۱۰۰۶۹	۴۹۳۵	۵۱۳۴	۳/۴	-۰/۵	۱۷	۱	۱۴	۰	۳۰	۰	۲	۰	۰	۰	۰	۲۲	۰	۱۰	۰			
	دهستان سلطانیه		۲۲۴۰	۶۰۲	۲۱۱۳	۱۰۴۷	۱۰۶۶	۳/۵	-۱/۲	۱۰	۱	۶	۰	۱۷	۰	۰	۰	۰	۰	۰	۱۱	۰	۶	۰			
۱	ارجین	۲۳۲۹۸۸	۱۶۴	۴۵	۱۵۹	۸۰	۷۹	۳/۵	-۰/۶			*	*	*							*						
۲	المکی	۲۳۲۹۹۲	۴۲۰	۱۱۱	۴۱۶	۲۱۸	۱۹۸	۳/۷	-۰/۲	*		*	*	*							*						
۳	اولنگ	۲۳۲۹۹۳	۱۲۳	۲۹	۱۱۹	۵۷	۶۲	۴/۱	-۰/۷	*		*	*	*							*						
۴	چپ دره	۲۳۲۹۹۷	۱۷۹	۴۱	۱۲۷	۵۹	۶۸	۳/۱	-۶/۶	*		*	*	*							*						
۵	سرد خانه پیوند پرهام	۸۱۹۰۷۱	۰	۰	۰	۰	۰			*		*	*	*							*						
۶	شهرک صنعتی سلطانیه	۴۹۱۶۸۱	۹	۰	۰	۰	۰			*		*	*	*							*						
۷	طهماسب آباد	۲۳۳۰۰۷	۱۳۷	۳۲	۱۲۸	۶۰	۶۸	۴	-۱/۳			*	*	*							*						
۸	عباس آباد	۲۳۳۰۰۸	۲۶	۵	۲۱	۱۰	۱۱	۴/۲	-۴/۲	*		*	*	*							*						
۹	قلعه	۲۳۳۰۱۱	۳۱۷	۹۶	۳۰۸	۱۴۵	۱۶۳	۳/۲	-۰/۶			*	*	*							*						
۱۰	کبودگنبد	۲۳۳۰۱۴	۳۸۵	۸۱	۳۲۲	۱۵۳	۱۶۹	۴	-۳/۵			*	*	*							*						
۱۱	مزرعه کشت و صنعت دشت سلطانیه	۴۹۱۶۶۷	۴	۰	۰	۰	۰			*		*	*	*							*						





ارتباطات و حمل و نقل		بازرگانی و خدمات		بهداشتی و درمانی		شماره ردیف آبادی در دهستان	
دسترسی به ایستگاه راه آهن	۱۰۹	۰	۰				
دسترسی به وسیله نقلیه عمومی	۱۰۸	۲۲	۶	*			
دسترسی به روزنامه و مجله	۱۰۷	۶	۴				
دسترسی عمومی به اینترنت	۱۰۶	۱۱	۶				
دفتر فناوری اطلاعات و ارتباطات	۱۰۵	۱۰	۵				
دفتر مخابراتی	۱۰۴	۲۴	۱۲	*			
دفتر پست	۱۰۳	۱۴	۶				
صندوق پست	۱۰۲	۱۲	۵				
جایگاه سوخت	۱۰۱	۲	۱				
تعمیرگاه ماشین آلات غیر کشاورزی	۱۰۰	۵	۴				
تعمیرگاه ماشین آلات کشاورزی	۹۹	۴	۰				
بانک	۹۹	۱	۰				
قهوه خانه	۹۷	۶	۱				
گوشت فروشی	۹۶	۷	۲				
نانوایی	۹۵	۲۰	۴	*			
بقالی	۹۴	۴۴	۱۹	*			
فروشگاه تعاونی	۹۳	۱۰	۴				
نمایندگی پخش سیلندر گاز	۹۲	۷	۴				
نمایندگی پخش نفت سفید	۹۱	۱۷	۶				
پایگاه آتش نشانی	۹۰	۲	۰				
سامانه جمع آوری زباله	۸۹	۱۷	۷				
غسالخانه	۸۸	۲۷	۱۶	*			
آزمایشگاه و رادیو لوزی	۸۷	۰	۰				
تکسبین دامپزشکی	۸۶	۰	۰				
دامپزشک	۸۵	۴	۲				
بهورز	۸۴	۲۹	۱۶	*			
بیمار یا مامای روستایی	۸۳	۱۴	۶	*			
دندانپزشک تجربی یا دندان ساز	۸۲	۰	۰				
دندانپزشک یا بهداشت کار دهان و دندان	۸۱	۴	۲				
پزشک	۸۰	۲۵	۱۵	*			
پزشک خانواده	۷۹	۵	۴				
مرکز تسهیلات زایمان	۷۸	۱	۰				
پایگاه بهداشت روستایی	۷۷	۴	۲				
خانه بهداشت	۷۶	۳۰	۱۷	*			
داروخانه	۷۵	۶	۴				
مرکز بهداشتی درمانی	۷۴	۶	۴				
حمام عمومی	۷۳	۷	۲				
شماره ردیف آبادی در دهستان	۱			۱			
				۲			
				۳			
				۴			
				۵			
				۶			
				۷			
				۸			
				۹			
				۱۰			
				۱۱			

وضع آبادی از نظر سکونت		نوع راه آبادی				وضع طبیعی آبادی				متوسط رشد سالانه جمعیت	سال ۱۳۹۰					سال ۱۳۸۵	کد آبادی	نام آبادی	شماره ردیف آبادی در دهستان						
ماه خاتمه سکونت در آبادی	ماه شروع سکونت در آبادی	خالی از سکنه		دارای سکنه		سایر راه‌ها		راه زمینی (بجز راه آهن)			جنگلی واقع در کوهستان، دره یا تپه	کوهستانی، دره ای، یا تپه ای	جنگلی واقع در دشت	دشتی	بعد خانوار	جمعیت				خانوار	جمعیت				
		موسمی	دائمی	موسمی	دائمی	راه آبی	ایستگاه راه آهن	جاده مالرو	جاده خاکی							جاده شوسه						جاده آسفالتی	زن	مرد	جمعیت
۲۶	۲۵	۲۴	۲۳	۲۲	۲۱	۲۰	۱۹	۱۸	۱۷	۱۶	۱۵	۱۴	۱۴	۱۲	۱۱	۱۰	۹	۸	۷	۶	۵	۴	۳	۲	۱
			*							*			*					۰	۰	۰	۰	۰	۸۱۹۰۳۹	مزرعه اوپسی	۱۲
			*							*			*					۰	۰	۰	۰	۴	۴۹۱۶۶۸	مزرعه بنگاه تعاون	۱۳
			*							*			*					۰	۰	۰	۰	۰	۸۱۹۰۴۰	مزرعه مهندس باغ کندی	۱۴
				*						*			*	۲/۵	۳/۲	۲۲۳	۲۳۸	۴۶۱	۱۴۳	۴۰۷	۲۳۳۰۲۰	مشک آباد	۱۵		
				*						*			*	۲/۱	۲/۴	۱۵	۱۶	۳۱	۱۳	۲۸	۴۹۱۶۸۰	مهما نشهر سلطانیه	۱۶		
				*						*			*	-۱۰/۷	۳/۵	۱۰	۱۱	۲۱	۶	۳۷	۲۳۳۰۲۲	ندیرآباد	۱۷		





شماره ردیف آبادی در دهستان	نام آبادی	کد آبادی	مذهبی														سیاسی و اداری					برق، گاز و آب		
			مسجد	امامزاده	سایر اماکن مذهبی مسلمانان	اماکن مذهبی سایر ادیان	مدرسه علمیه	امام جماعت راتب	خانه عالم	شورای اسلامی روستا	دهیاری	پاسگاه انتظامی	مرکز خدمات جهاد کشاورزی	مروج کشاورزی	شورای حل اختلاف	شرکت تعاونی روستایی	برق			آب				
																	شبکه سراسری	موتور برق دیزلی	انرژی نو	گاز لوله کشی	آب لوله کشی	سامانه تصفیه آب		
۱	۲	۳	۵۳	۵۴	۵۵	۵۶	۵۷	۵۸	۵۹	۶۰	۶۱	۶۲	۶۳	۶۴	۶۵	۶۶	۶۷	۶۸	۶۹	۷۰	۷۱	۷۲		
۱۲	مزرعه اوپسی	۸۱۹۰۳۹																						
۱۳	مزرعه بنگاه تعاون	۴۹۱۶۶۸																						
۱۴	مزرعه مهندس باغ کندی	۸۱۹۰۴۰																						
۱۵	مشک آباد	۲۳۳۰۲۰	*							*	*										*	*	*	
۱۶	مه‌ما نشهر سلطانیه	۴۹۱۶۸۰	*																		*	*		
۱۷	ندیرآباد	۲۳۳۰۲۲	*																		*			





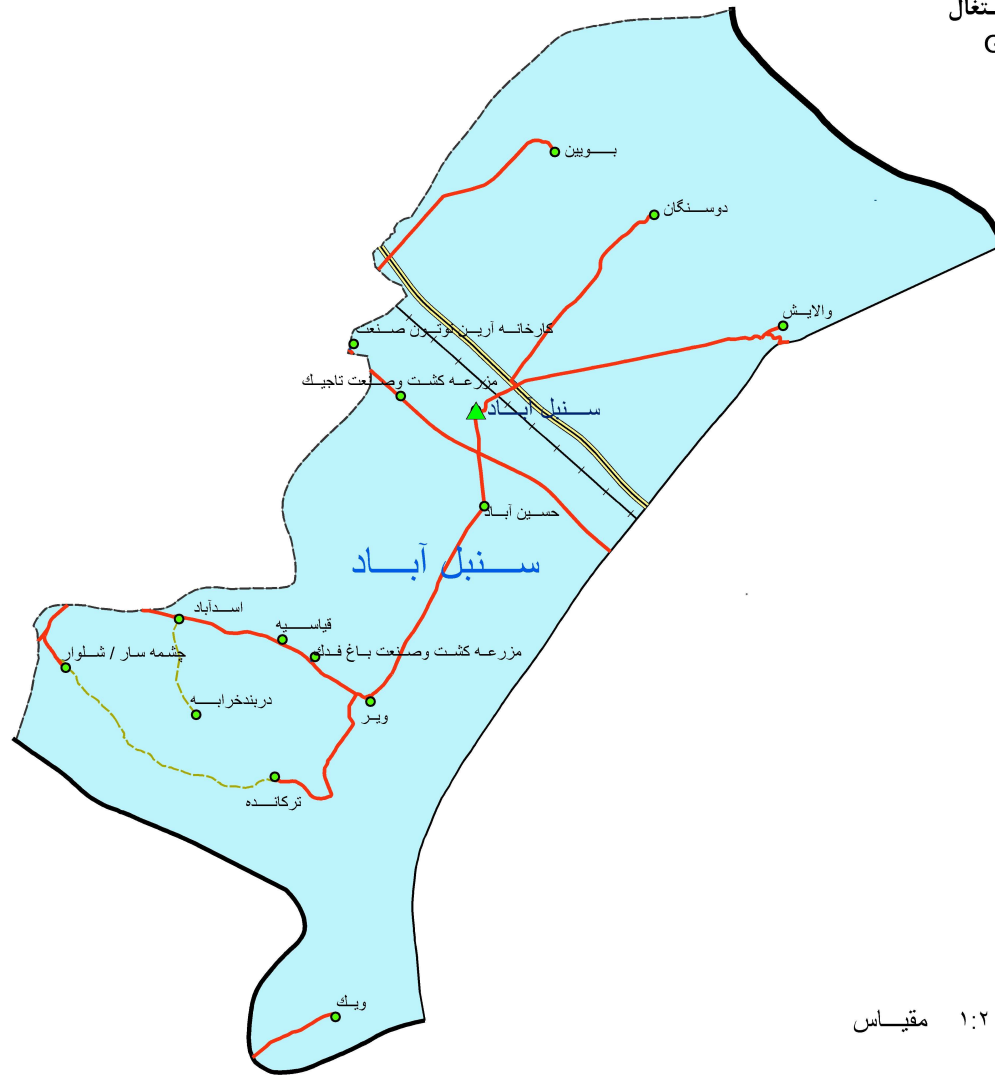
شهرستان سلطانیه

بخش مرکزی

دهستان سنبل آباد



نقشه دهستان سنبل آباد



**راهنمای نقشه**


- ▲ مرکز دهستان
- آبادی

**راه ها**

- == آزادراه
- آسفالتنه
- شوسه
- - - - خاکی
- مالرو
- راه آهن

**تقسیمات سیاسی**

- مرز استان
- مرز شهرستان
- مرز بخش
- - - - مرز دهستان



شماره ردیف آبادی در دهستان	نام آبادی	کد آبادی	سال ۱۳۸۵	سال ۱۳۹۰					وضع طبیعی آبادی	نوع راه آبادی	وضع آبادی از نظر سکونت																
				جمعیت خانوار	جمعیت			متوسط رشد سالانه جمعیت			دارای سکنه		خالی از سکنه														
					مرد	زن	بعد خانوار				موسمی	دائمی	موسمی	دائمی													
۱	۲	۳	۴	۵	۶	۷	۸	۹	۱۰	۱۱	۱۲	۱۳	۱۴	۱۵	۱۶	۱۷	۱۸	۱۹	۲۰	۲۱	۲۲	۲۳	۲۴	۲۵	۲۶		
	<b>دهستان سنبل آباد</b>		۸۰۶۹	۲۳۸۱	۷۹۵۶	۳۸۸۸	۴۰۶۸	۳/۳	-۰/۳	۷	۰	۸	۰	۱۳	۰	۰	۰	۰	۰	۰	۱۱	۰	۴	۰			
۱	اسد آباد	۲۳۲۹۹۰	۱۴۷	۳۸	۱۱۳	۴۶	۶۷	۳	-۵/۱		*	*	*	*							*						
۲	بوئین	۲۳۲۹۹۵	۱۲۲۶	۴۰۹	۱۲۹۵	۶۴۶	۶۴۹	۳/۲	۱/۱		*	*	*	*							*						
۳	ترکانده	۲۳۲۹۹۶	۲۳۹	۶۳	۲۱۱	۱۰۱	۱۱۰	۳/۳	-۲/۵		*	*	*	*							*						
۴	حسین آباد	۲۳۲۹۹۸	۵۴۲	۱۵۹	۴۷۲	۲۴۳	۲۲۹	۳	-۲/۷	*	*	*	*	*							*						
۵	در بند خرابه	۴۹۱۶۰۲	۰	۰	۰	۰	۰				*	*	*	*			*				*						
۶	دوسنگان	۲۳۳۰۰۰	۳۷۶	۷۷	۲۵۱	۱۱۵	۱۳۶	۳/۳	-۷/۸		*	*	*	*							*						
۷	سنبل آباد	۲۳۳۰۰۴	۷۷۲	۲۲۶	۷۳۸	۳۴۳	۳۹۵	۳/۳	-۰/۹	*	*	*	*	*							*						
۸	چشمه سار / شلوار	۲۳۳۰۰۶	۱۲۱	۲۸	۱۰۳	۴۷	۵۶	۳/۷	-۳/۲		*	*	*	*							*						
۹	قیاسیه	۲۳۳۰۱۲	۲۷۳	۷۹	۲۶۵	۱۳۸	۱۲۷	۳/۴	-۰/۶	*	*	*	*	*							*						
۱۰	شرکت آراین توتون صنعت	۸۱۹۰۷۳	۰	۰	۰	۰	۰			*	*	*	*	*							*						
۱۱	مزرعه کشت و صنعت باغ فدک	۸۱۹۰۴۱	۰	۰	۰	۰	۰			*	*	*	*	*			*				*						
۱۲	مزرعه کشت و صنعت تاجیک	۸۱۹۰۴۲	۰	۰	۰	۰	۰			*	*	*	*	*			*				*						
۱۳	والایش	۲۳۳۲۷۱	۸۹۰	۲۴۷	۸۵۳	۴۰۵	۴۴۸	۳/۵	-۰/۸		*	*	*	*							*						



فرهنگی و ورزشی				آموزشی														عمرانی		محل خرید مایحتاج ساکنان آبادی					شماره ردیف آبادی در دهستان	
سالن ورزشی	زمین ورزشی	کتابخانه عمومی	پوستان	متوسطه							مدرسه راهنمایی							طرح هادی	در حال اجرا است	اجرا شده است	شهری که از آن خرید می کنند، ۲	شهری که از آن خرید می کنند، ۱	آباد ساکنان آبادی برای خرید مایحتاج خود به شهر یا شهرهایی مراجعه می کنند	آیا از آبادی یا آبادیهای دیگر هم برای خرید مایحتاج اولیه به این آبادی مراجعه می شود		اکثر ساکنان مایحتاج اولیه خود را از این آبادی خریداری می کنند
				هنرستان فنی و حرفه ای دخترانه	هنرستان فنی و حرفه ای پسرانه	کاردانش دخترانه	کاردانش پسرانه	نظری دخترانه	نظری پسرانه	شبانه روزی دخترانه	شبانه روزی پسرانه	مختلط	دخترانه	پسرانه	شبانه روزی دخترانه	شبانه روزی پسرانه	دبستان								روستا مهد	
۵۲	۵۱	۵۰	۴۹	۴۸	۴۷	۴۶	۴۵	۴۴	۴۴	۴۲	۴۱	۴۰	۳۹	۳۸	۳۷	۳۶	۳۵	۳۴	۳۳	۳۲	۳۱	۳۰	۲۹	۲۸	۲۷	۱
۱	۴	۴	۴	۰	۰	۰	۰	۱	۱	۰	۰	۶	۲	۲	۰	۰	۱۱	۰	۹	۰			۱۱	۴	۶	
			*														*		*		زنجان	سلطانیه	*			۱
		*										*					*		*		زنجان	سلطانیه	*		*	۲
			*														*		*		زنجان	سلطانیه	*		*	۳
												*					*		*		صاین قلعه	سلطانیه	*			۴
												*					*		*		زنجان	سلطانیه	*			۵
		*										*					*		*		زنجان	ابهر	*	*	*	۷
												*					*		*		ابهر	سلطانیه	*		*	۸
	*		*														*		*		زنجان	سلطانیه	*	*	*	۹
																										۱۰
																										۱۱
																										۱۲
												*					*		*		زنجان	سلطانیه	*			۱۳

شماره ردیف آبادی در دهستان	نام آبادی	کد آبادی	مذهبی																	سیاسی و اداری					برق، گاز و آب		
			مسجد	امامزاده	سایر اماکن مذهبی مسلمانان	اماکن مذهبی سایر ادیان	مدرسه علمیه	امام جماعت راتب	خانه عالم	شورای اسلامی روستا	دهیاری	پاسگاه انتظامی	مرکز خدمات جهاد کشاورزی	مروج کشاورزی	شورای حل اختلاف	شرکت تعاونی روستایی	شبکه سراسری	موتور برق دیزلی	انرژی نو	گاز لوله کشی	آب						
																					سامانه تصفیه آب	آب لوله کشی					
۱	دهستان سنبل آباد		۱۱	۲	۰	۰	۰	۰	۰	۱۱	۹	۰	۱	۹	۰	۰	۲	۱۱	۰	۰	۵	۱۰	۸				
۱	اسد آباد	۲۳۲۹۹۰	*							*	*			*	*			*	*	*	*	*	*				
۲	بوئین	۲۳۲۹۹۵	*							*	*	*		*	*			*	*	*	*	*	*				
۳	ترکانده	۲۳۲۹۹۶	*							*	*			*	*			*	*	*	*	*	*				
۴	حسین آباد	۲۳۲۹۹۸	*							*	*			*	*			*	*	*	*	*	*				
۵	دریندخراجه	۴۹۱۶۰۲																									
۶	دوسنگان	۲۳۳۰۰۰	*	*						*	*			*	*			*	*	*	*	*	*				
۷	سنبل آباد	۲۳۳۰۰۴	*							*	*	*	*	*	*			*	*	*	*	*	*				
۸	چشمه سار / شلوار	۲۳۳۰۰۶	*							*	*			*	*			*	*	*	*	*	*				
۹	قیاسیه	۲۳۳۰۱۲	*							*	*			*	*			*	*	*	*	*	*				
۱۰	شرکت آرین توتون صنعت	۸۱۹۰۷۳																									
۱۱	مزرعه کشت و صنعت باغ فدک	۸۱۹۰۴۱																									
۱۲	مزرعه کشت و صنعت تاجیک	۸۱۹۰۴۲																									
۱۳	والایش	۲۳۳۲۷۱	*							*	*			*	*			*	*	*	*	*	*				



وضع آبادی از نظر سکونت				نوع راه آبادی				وضع طبیعی آبادی				متوسط رشد سالانه جمعیت	سال ۱۳۹۰					سال ۱۳۸۵	کد آبادی	نام آبادی	شماره ردیف آبادی در دهستان				
ماه خاتمه سکونت در آبادی	ماه شروع سکونت در آبادی	خالی از سکنه		دارای سکنه		سایر راه‌ها		راه زمینی (بجز راه آهن)		جنگلی واقع در کوهستان، دره یا تپه	کوهستانی، دره ای، یا تپه ای		جنگلی واقع در دشت	دشتی	بعد خانوار	جمعیت						خانوار	جمعیت		
		موسمی	دائمی	موسمی	دائمی	راه آبی	ایستگاه راه آهن	جاده مالرو	جاده خاکی							جاده شوسه	جاده آسفالتی	زن						مرد	جمعیت
۲۶	۲۵	۲۴	۲۳	۲۲	۲۱	۲۰	۱۹	۱۸	۱۷	۱۶	۱۵	۱۴	۱۴	۱۲	۱۱	۱۰	۹	۸	۷	۶	۵	۴	۳	۲	۱
				*						*			*	۱/۴	۳/۴	۱۵۷۶	۱۵۵۵	۳۱۳۱	۹۲۲	۲۹۲۴	۲۳۳۰۲۳	ویر	۱۴		
				*						*		*		-۱/۳	۳/۹	۲۷۵	۲۴۹	۵۲۴	۱۳۳	۵۵۹	۲۳۳۲۷۲	ویک	۱۵		





بهداشتی و درمانی		بازرگانی و خدمات		ارتباطات و حمل و نقل	
۱	شماره ردیف آبادی در دهستان	۱۶	۱۵		
۷۳	حمام عمومی	*			
۷۴	مرکز بهداشتی درمانی	*			
۷۵	داروخانه	*			
۷۶	خانه بهداشت	*	*		
۷۷	پایگاه بهداشت روستایی	*			
۷۸	مرکز تسهیلات زایمان				
۷۹	پزشک خانواده	*			
۸۰	پزشک	*	*		
۸۱	دندانپزشک یا بهداشت کار دهان و دندان	*			
۸۲	دندانپزشک تجربی یا دندان ساز				
۸۳	بیمار یا مامای روستایی	*	*		
۸۴	بهورز	*	*		
۸۵	دامپزشک	*	*		
۸۶	تکنسین دامپزشکی				
۸۷	آزمایشگاه و رادیو لوژی				
۸۸	غسالخانه	*	*		
۸۹	سامانه جمع آوری زباله	*			
۹۰	پایگاه آتش نشانی				
۹۱	نمایندگی پخش نفت سفید	*	*		
۹۲	نمایندگی پخش سیلندر گاز	*			
۹۳	فروشگاه تعاونی	*			
۹۴	بقالی	*	*		
۹۵	نانوایی	*			
۹۶	گوشت فروشی	*			
۹۷	قهوه خانه	*			
۹۸	بانک				
۹۹	تعمیرگاه ماشین آلات کشاورزی				
۱۰۰	تعمیرگاه ماشین آلات غیر کشاورزی	*			
۱۰۱	جایگاه سوخت				
۱۰۲	صندوق پست	*	*		
۱۰۳	دفتر پست	*	*		
۱۰۴	دفتر مخابراتی	*	*		
۱۰۵	دفتر فناوری اطلاعات و ارتباطات	*	*		
۱۰۶	دسترسى عمومى به اینترنت	*	*		
۱۰۷	دسترسى به روزنامه و مجله				
۱۰۸	دسترسى به وسیله نقلیه عمومى	*	*		
۱۰۹	دسترسى به ایستگاه راه آهن				





شهرستان سلطانیہ

بخش باغ حلی

دهستان قره بلاغ



نقشه دهستان قره بلاغ

راهنمای نقشه

▲ مرکز دهستان

● آبادی

راه ها

— آزادراه

— آسفالت

— شوسه

— خاکی

— مالرو

— راه آهن

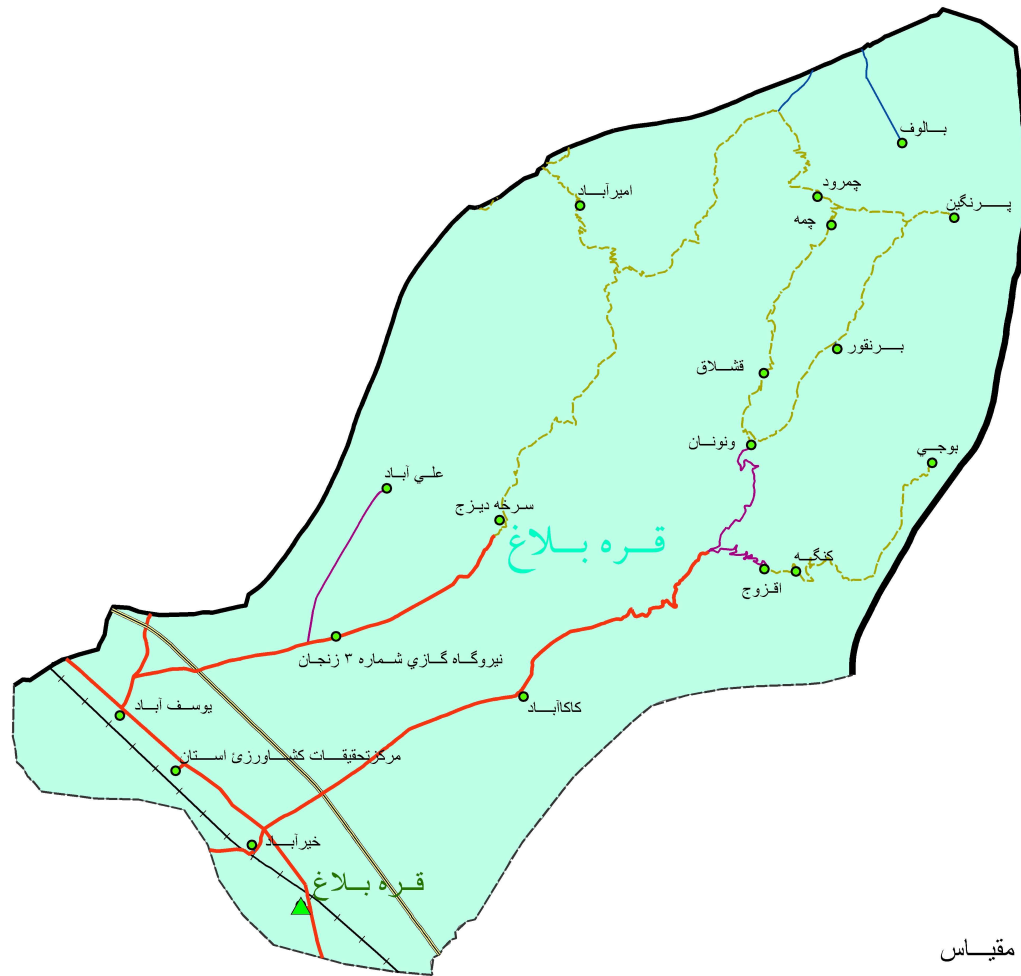
تقسیمات سیاسی

— مرز استان

— مرز شهرستان

— مرز بخش

--- مرز دهستان



مقیاس ۱:۱۷۰,۰۰۰









ارتباطات و حمل و نقل		بازرگانی و خدمات		بهداشتی و درمانی		شماره ردیف آبادی در دهستان	
دسترسى به ایستگاه راه آهن	۱۰۶	۰	۰				۱
دسترسى به وسیله نقلیه عمومى	۱۰۸	۱۳	۶	*			۲
دسترسى به روزنامه و مجله	۱۰۷	۲	۲				۳
دسترسى عمومى به اینترنت	۱۰۶	۵	۲				۴
دفتر فناوری اطلاعات و ارتباطات	۱۰۵	۵	۲	*			۵
دفتر مخابراتى	۱۰۴	۱۱	۸	*			۶
دفتر پست	۱۰۳	۸	۵			*	۷
صندوق پست	۱۰۲	۷	۵			*	۸
جایگاه سوخت	۱۰۱	۱	۱				۹
تعمیرگاه ماشین آلات غیر کشاورزى	۱۰۰	۲	۱				۱۰
تعمیرگاه ماشین آلات کشاورزى	۹۹	۴	۴		*		۱۱
بانک	۹۸	۱	۰				۱۲
قهوه خانه	۹۷	۵	۳		*		
گوشت فروشى	۹۶	۵	۴		*		
نانواى	۹۵	۱۰	۵		*		
بقالى	۹۴	۱۳	۷	*			
فروشگاه تعاونى	۹۳	۶	۴		*		
نمایندگى پخش سیلندر گاز	۹۲	۳	۱				
نمایندگى پخش نفت سفید	۹۱	۱۱	۷	*			
پایگاه آتش نشانى	۹۰	۲	۱				
سامانه جمع آوری زباله	۸۹	۱۰	۵		*		
غسالخانه	۸۸	۱۱	۵		*		
آزمایشگاه و رادیو لوزى	۸۷	۰	۰				
تکنسین دامپزشکى	۸۶	۰	۰				
دامپزشک	۸۵	۱	۱			*	
بهورز	۸۴	۱۳	۸	*			
بھيار يا مامای روستایى	۸۳	۴	۲		*		
دندانپزشک تجزیرى يا دندان ساز	۸۲	۰	۰				
دندانپزشک يا بهداشت کار دهان و دندان	۸۱	۱	۱		*		
پزشک	۸۰	۱۰	۴		*		
پزشک خانواده	۷۹	۲	۲		*		
مرکز تسهیلات زایمان	۷۸	۱	۰				
پایگاه بهداشت روستایى	۷۷	۲	۱		*		
خانه بهداشت	۷۶	۱۳	۸	*	*		
داروخانه	۷۵	۲	۱		*		
مرکز بهداشتى درمانى	۷۴	۵	۳		*		
حمام عمومى	۷۳	۵	۳		*		
شماره ردیف آبادی در دهستان	۱						

شماره ردیف آبادی در دهستان	نام آبادی	کد آبادی	سال ۱۳۸۵	سال ۱۳۹۰					وضع طبیعی آبادی	نوع راه آبادی				وضع آبادی از نظر سکونت													
				جمعیت	خانوار	جمعیت				متوسط رشد سالانه جمعیت	راه زمینی (بجز راه آهن)		دارای سکنه		خالی از سکنه												
						مرد	زن	بعد خانوار			جاده خاکی	جاده مالرو	ایستگاه راه آهن	راه آبی	دائمی	موسمی	دائمی	موسمی									
۱	۲	۳	۴	۵	۶	۷	۸	۹	۱۰	۱۱	۱۲	۱۳	۱۴	۱۵	۱۶	۱۷	۱۸	۱۹	۲۰	۲۱	۲۲	۲۳	۲۴	۲۵	۲۶		
۱۳	کاکا آباد	۲۳۳۰۱۳	۳۶۰	۱۰۷	۳۶۰	۱۹۲	۱۶۸	۳/۴	۰			*	*	*							*						
۱۴	کنگه	۲۳۵۰۱۱	۹۷	۲۷	۸۲	۳۶	۴۶	۳	-۳/۳			*	*		*						*						
۱۵	مرکز تحقیقات کشاورزی استان زنجان	۴۹۱۶۸۲	۰	۰	۰	۰	۰			*				*							*						
۱۶	مزرعه بالوف	۲۳۴۸۹۵	۰	۰	۰	۰	۰				*	*		*							*						
۱۷	نیروگاه گازی شماره ۳ زنجان	۸۱۹۰۷۲	۰	۰	۰	۰	۰				*	*		*							*						
۱۸	ونونان	۲۳۵۰۴۶	۱۶۱	۳۷	۱۰۸	۵۷	۵۱	۲/۹	-۷/۷			*	*		*						*						
۱۹	یوسف آباد	۲۳۳۰۲۴	۱۱۰۲	۳۰۸	۱۰۰۴	۵۱۰	۴۹۴	۳/۳	-۱/۸		*	*		*							*						



فرهنگی و ورزشی				آموزشی												عمرانی		محل خرید مایحتاج ساکنان آبادی					شماره ردیف آبادی در دهستان				
سالن ورزشی	زمین ورزشی	کتابخانه عمومی	پوستان	متوسطه						مدرسه راهنمایی						طرح هادی		شهری که از آن خرید می کنند، ۲	شهری که از آن خرید می کنند، ۱	آباد ساکنان آبادی برای خرید مایحتاج خود به شهر یا شهرهایی مراجعه می کنند	آیا از آبادی یا آبادیهای دیگر هم برای خرید مایحتاج اولیه به این آبادی مراجعه می شود	اکثر ساکنان مایحتاج اولیه خود را از این آبادی خریداری می کنند					
				هنرستان فنی و حرفه‌ای دخترانه	هنرستان فنی و حرفه‌ای پسرانه	کاردانش دخترانه	کاردانش پسرانه	نظری دخترانه	نظری پسرانه	شبهانه روزی دخترانه	شبهانه روزی پسرانه	مختلط	دخترانه	پسرانه	شبهانه روزی دخترانه	شبهانه روزی پسرانه	دبستان						روستا مهد	در حال اجرا است	اجرا شده است		
۵۲	۵۱	۵۰	۴۹	۴۸	۴۷	۴۶	۴۵	۴۴	۴۴	۴۲	۴۱	۴۰	۳۹	۳۸	۳۷	۳۶	۳۵	۳۴	۳۳	۳۲	۳۱	۳۰	۲۹	۲۸	۲۷	۱	
																	*	*									۱۳
																	*										۱۴
																											۱۵
																											۱۶
																											۱۷
												*	*				*										۱۸
												*					*		*				سلطانیه	*			۱۹

شماره ردیف آبادی در دهستان	نام آبادی	کد آبادی	مذهبی														سیاسی و اداری					برق، گاز و آب			
			مسجد	امامزاده	سایر اماکن مذهبی مسلمانان	اماکن مذهبی سایر ادیان	مدرسه علمیه	امام جماعت راتب	خانه عالم	شورای اسلامی روستا	دهیاری	پاسگاه انتظامی	مرکز خدمات جهاد کشاورزی	مروج کشاورزی	شورای حل اختلاف	شرکت تعاونی روستایی	برق			آب					
																	شبکه سراسری	موتور برق دیزلی	انرژی نو	گاز لوله کشی	آب لوله کشی	سامانه تصفیه آب			
۱	۲	۳	۵۳	۵۴	۵۵	۵۶	۵۷	۵۸	۵۹	۶۰	۶۱	۶۲	۶۳	۶۴	۶۵	۶۶	۶۷	۶۸	۶۹	۷۰	۷۱	۷۲			
۱۳	کاکا آباد	۲۳۳۰۱۳	*							*	*						*				*	*	*		
۱۴	کنگه	۲۳۵۰۱۱	*	*						*							*				*	*			
۱۵	مرکز تحقیقات کشاورزی استان زنجان	۴۹۱۶۸۲																							
۱۶	مزرعه بالوف	۲۳۴۸۹۵																							
۱۷	نیروگاه گازی شماره ۳ زنجان	۸۱۹۰۷۲																							
۱۸	ونونان	۲۳۵۰۴۶	*							*							*				*	*			
۱۹	یوسف آباد	۲۳۳۰۲۴	*							*	*					*	*				*	*	*		

ارتباطات و حمل و نقل		بازرگانی و خدمات		بهداشتی و درمانی				
دسترسی به ایستگاه راه آهن	۱۰۹							
دسترسی به وسیله نقلیه عمومی	۱۰۸	*						
دسترسی به روزنامه و مجله	۱۰۷							
دسترسی عمومی به اینترنت	۱۰۶							
دفتر فناوری اطلاعات و ارتباطات	۱۰۵							
دفتر مخابراتی	۱۰۴	*	*					
دفتر پست	۱۰۳	*						
صندوق پست	۱۰۲	*						
جایگاه سوخت	۱۰۱							
تعمیرگاه ماشین آلات غیر کشاورزی	۱۰۰							
تعمیرگاه ماشین آلات کشاورزی	۹۹							
بانک	۹۸							
قهوه خانه	۹۷				*			
گوشت فروشی	۹۶				*			
نانوایی	۹۵	*			*			
بقالی	۹۴	*	*		*			
فروشگاه تعاونی	۹۳				*			
نمایندگی پخش سیلندر گاز	۹۲				*			
نمایندگی پخش نفت سفید	۹۱	*			*			
پایگاه آتش نشانی	۹۰							
سامانه جمع آوری زباله	۸۹	*			*			
غسالخانه	۸۸	*			*			
آزمایشگاه و رادیو لوژی	۸۷							
تکنسین دامپزشکی	۸۶							
دامپزشک	۸۵							
بهورز	۸۴	*			*			
بهار یا مامای روستایی	۸۳							
دندانپزشک تجزیه یا دندان ساز	۸۲							
دندانپزشک یا بهداشت کار دهان و دندان	۸۱							
پزشک	۸۰	*			*			
پزشک خانواده	۷۹	*			*			
مرکز تسهیلات زایمان	۷۸							
پایگاه بهداشت روستایی	۷۷							
خانه بهداشت	۷۶	*			*			
داروخانه	۷۵							
مرکز بهداشتی درمانی	۷۴							
حمام عمومی	۷۳	*			*			
شماره ردیف آبادی در دهستان	۱	۱۳	۱۴	۱۵	۱۶	۱۷	۱۸	۱۹



شهرستان سلطانیہ

بخش باغ حلی

دهستان گوزل دره



نقشه دهستان گوزلدره



**راهنمای نقشه**

- مرکز دهستان ▲
- آبادی ●


**راه ها**

- آسفالته —
- شوسه - - -
- خاکی - - - -

**تقسیمات سیاسی**

- مرز استان ———
- مرز شهرستان ———
- مرز بخش ———
- مرز دهستان - - - - -

مقیاس ۱:۱۰۰,۰۰۰











ارتباطات و حمل و نقل		بازرگانی و خدمات		بهداشتی و درمانی						
دسترسى به ایستگاه راه آهن	۱۰۶									
دسترسى به وسیله نقلیه عمومى	۱۰۸	*								
دسترسى به روزنامه و مجله	۱۰۷									
دسترسى عمومى به اینترنت	۱۰۶	*								
دفتر فناوری اطلاعات و ارتباطات	۱۰۵	*								
دفتر مخابراتى	۱۰۴	*								
دفتر پست	۱۰۲	*								
صندوق پست	۱۰۲	*								
جایگاه سوخت	۱۰۱									
تعمیرگاه ماشین آلات غیر کشاورزى	۱۰۰									
تعمیرگاه ماشین آلات کشاورزى	۹۹									
بانک	۹۸									
قهوه خانه	۹۷									
گوشت فروشى	۹۶									
نانواى	۹۵	*								
بقالى	۹۴	*								
فروشگاه تعاونى	۹۳									
نمایندگى پخش سبندر گاز	۹۲									
نمایندگى پخش نفت سفید	۹۱	*								
پایگاه آتش نشانى	۹۰									
سامانه جمع آوری زباله	۸۹	*								
غسالخانه	۸۸	*								
آزمایشگاه و رادیو لوزى	۸۷									
تکنسین دامپزشکى	۸۶									
دامپزشک	۸۵									
بهورز	۸۴	*								
بیمار یا مامای روستایى	۸۳									
دندانپزشک تجربى یا دندان ساز	۸۲									
دندانپزشک یا بهداشت کار دهان و دندان	۸۱									
پزشک	۸۰	*								
پزشک خانواده	۷۹									
مرکز تسهیلات زایمان	۷۸									
پایگاه بهداشت روستایى	۷۷									
خانه بهداشت	۷۶	*								
داروخانه	۷۵									
مرکز بهداشتى درمانى	۷۴									
حمام عمومى	۷۳									
شماره ردیف آبادى در دهستان	۱	۱	۲	۴	۵	۶	۷	۸	۹	۱۰

