

بِسْمِ اللَّهِ الرَّحْمَنِ الرَّحِيمِ



فرهنگ آبادی‌های شهرستان زنجان

«خصوصیات اقتصادی، اجتماعی و عمومی آبادی‌های شهرستان زنجان

براساس نتایج سرشماری عمومی نفوس و مسکن ۱۳۹۰ و آخرین تقسیمات کشوری»

دفتر آمار، اطلاعات و GIS

عنوان: فرهنگ آبادی‌های شهرستان زنجان

مدیر اجرایی: حسین امید مقدم

تهیه کننده: ابراهیم باقری

همکار: ندا سردسته عالی

ناشر: معاونت برنامه‌ریزی استانداری زنجان

تاریخ انتشار: پاییز ۱۳۹۲
تیراژ: ۴۰
فروست: ۶۴۰
آدرس: زنجان، بلوار دارالقرآن، معاونت برنامه‌ریزی استانداری زنجان
تلفن: ۰۲۴۱-۴۱۴۱
دورنگار: ۰۲۴۱-۴۱۴۲۳۸۳
کدپستی: ۴۵۱۳۸۶۹۹۹۸
سایت اینترنتی: ww.ostandari-zn.ir
پست الکترونیکی: info@ostandari-zn.ir

تمام حقوق این اثر به معاونت برنامه‌ریزی استانداری زنجان تعلق دارد.

فهرست مطالب

صفحه	عنوان
	مقدمه
۱	تعاریف و مفاهیم.....
۵	جدول تقسیمات سیاسی استان ۱۳۹۲.....
۹	نقشه استان زنجان.....
۱۱	گزیده نتایج استانی.....
۲۷	نتایج استانی بر حسب اقالام آماری پرسشنامه آبادی به تفکیک شهرستان.....
۳۳	نقشه شهرستان زنجان.....
۳۵	نتایج شهرستان زنجان به تفکیک بخش و دهستان.....
۴۱	نتایج دهستان چایپاره بالا.....
۴۹	نتایج دهستان چایپاره پایین.....
۵۷	نتایج دهستان زنجارود پایین.....
۷۷	نتایج دهستان غنی بیگلو.....
۹۳	نتایج دهستان سهرین.....
۱۰۵	نتایج دهستان قره پشتلو بالا.....
۱۲۱	نتایج دهستان قره پشتلو پایین.....
۱۳۷	نتایج دهستان بناب.....
۱۵۷	نتایج دهستان بوغداکندی.....
۱۶۵	نتایج دهستان تهم.....
۱۷۳	نتایج دهستان زنجارود بالا.....
۱۸۹	نتایج دهستان قلتوق.....
۱۹۷	نتایج دهستان معجزات.....

مقدمه

سرشماری‌های عمومی نفوس و مسکن در ایران به موجب قانون هر ده سال یک بار انجام می‌شد. نخستین سرشماری در سال ۱۳۳۵ و سپس سرشماری‌های ۱۳۴۵، ۱۳۵۵، ۱۳۶۵، ۱۳۷۵ و ۱۳۸۵ توسط مرکز آمار ایران انجام گرفته است. در سال ۱۳۸۶ بر اساس مصوبه‌ی هیئت محترم وزیران، فاصله‌ی زمانی اجرای سرشماری‌های عمومی نفوس و مسکن از ده سال به پنج سال کاهش یافت.

سرشماری ۱۳۹۰ به عنوان هفتمین سرشماری عمومی نفوس و مسکن از تاریخ دوم آبان ۱۳۹۰ در سراسر کشور اجرا شد. سرشماری، با ارائه‌ی آمار و اطلاعات صحیح و بهنگام، مناسب‌ترین ابزار را در اجرای برنامه‌های توسعه اقتصادی، اجتماعی و فرهنگی درمقاطع کوتاه مدت، میان مدت و بلند مدت در اختیار برنامه‌ریزان، سیاست‌گذاران و مسئولین قرار می‌دهد. در سرشماری عمومی نفوس و مسکن ۱۳۹۰، علاوه بر ثبت برخی از ویژگی‌های فردی جمعیت و مسکن، اطلاعات قابل توجهی نیز در زمینه امکانات و تسهیلات موجود آبادی‌ها جمع‌آوری شده است.

نشریه‌ی حاضر تحت عنوان «فرهنگ آبادی‌های شهرستان زنجان»، یکی از مجموعه نشریاتی است که با استفاده از اطلاعات جمع‌آوری شده در سرشماری ۱۳۹۰، اطلاعات مرتبط به هر کدام از آبادی‌های شهرستان را ارائه می‌دهد.

این مجموعه که توسط همکاران دفتر آمار و اطلاعات تهیه و تدوین شده است، داده‌های وسیعی را در راستای شناخت گسترده‌تر و عمیق‌تر جامعه روستایی استان در اختیار مدیران و پژوهشگران، برنامه‌ریزان و تصمیم‌گیران قرار داده و می‌تواند به عنوان یکی از ابزارهای مهم در برنامه‌ریزی‌های توسعه اقتصادی، اجتماعی و فرهنگی استان مورد استفاده قرار گیرد. امید است این مجموعه بتواند پاسخگوی بخش عمده‌ای از نیازهای آماری مخاطبان باشد.

حسین امیدمقدم

مدیر کل دفتر آمار، اطلاعات و GIS

تعاریف و مفاهیم

جمعیت و خانوار

جمعیت (جامعه مورد سرشماری)

اعضای همه خانوارهای معمولی ساکن، مؤسسه‌ای و گروهی که اقامتگاه معمولی آنان در زمان سرشماری در ایران قرار دارد و نیز اعضای تمامی خانوارهای معمولی غیرساکن کشور، جامعه مورد سرشماری را تشکیل می‌دهند. اعضای هیئت‌های سیاسی و سفارتخانه‌های خارجی در ایران و افراد خانوار آنان جزو جامعه مورد سرشماری محسوب نمی‌شوند، اما ایرانیان عضو هیئت‌های سیاسی و سفارتخانه‌های ایران در خارج از کشور و افراد خانوار آنان، جزو جامعه مورد سرشماری به حساب می‌آیند.

خانوار معمولی

خانوار معمولی از چند نفر تشکیل می‌شود که با هم در یک اقامتگاه زندگی می‌کنند، با یکدیگر هم‌خرج هستند و معمولاً با هم غذا می‌خورند. در مواردی خانوار معمولی می‌تواند یک نفره باشد.

خانوار معمولی ساکن

خانواری که در اقامتگاه ثابت (مکان‌های محل سکونت ساخته شده از مصالح سخت و نیز چادر ثابت، آلونک، کپر و ...) سکونت دارد، "خانوار معمولی ساکن" نامیده می‌شود.

نرخ رشد جمعیت

میزان متوسط افزایش سالانه جمعیت، بین سال‌های ۱۳۸۵ الی ۱۳۹۰ که برحسب درصد بیان می‌شود.

شهر (نقطه شهری)

منظور از شهر، هر یک از نقاط جغرافیایی است که دارای شهرداری باشد.

آبادی (نقطه روستایی)

آبادی محدوده‌ای است واقع در یک دهستان، با محدوده ثبتي یا عرفی مستقل و خارج از محدوده شهرها یا آبادی دیگر که به دلیل وجود فعالیت انسان در تمام یا بخشی از آن، قابل تشخیص و معمولاً دارای نام خاصی است. آبادی یک نقطه جغرافیایی محسوب می‌شود و شامل اراضی کشاورزی و یا غیر کشاورزی و اماکن محل فعالیت یا سکونت انسان است. آبادی ممکن است یک ده، یک مزرعه، یک مکان، یک معدن و امثال آن باشد.

جمعیت ساکن در نقاط شهری

منظور از جمعیت ساکن در نقاط شهری در هریک از محدوده‌های بخش، شهرستان، استان یا کشور، جمعیت تمامی شهرهایی است که در همان محدوده قرار دارد و جمعیت هر شهر، عبارت است از مجموع تعداد اعضای همه خانوارهای معمولی ساکن، مؤسسه‌ای و گروهی که اقامتگاه معمولی آنان در زمان سرشماری در آن شهر واقع است.

جمعیت ساکن در نقاط روستایی

منظور از جمعیت ساکن در نقاط روستایی در هریک از محدوده‌های دهستان، بخش، شهرستان، استان یا کشور، جمعیت تمامی آبادی‌هایی است که در همان محدوده قرار دارد و جمعیت هر آبادی، عبارت است از مجموع تعداد اعضای همه خانوارهای معمولی ساکن، مؤسسه‌ای و گروهی که اقامتگاه معمولی آنان در زمان سرشماری در آن آبادی واقع است.

وضع طبیعی آبادی

منظور از وضع طبیعی آبادی، نوع و ویژگی سرزمینی است که تمام یا بیشتر خانه‌ها و ساختمان‌های آبادی در آن واقع است.

دشتی

منظور از دشت، هر نوع سرزمین هموار و مسطح (غیر کوهستانی) می‌باشد.

جنگلی واقع در دشت

خانه‌های آبادی در محیط جنگلی واقع در دشت، واقع می‌باشند.

کوهستانی، دره‌ای یا تپه‌ای

خانه‌های آبادی در قله، دامنه یا پایه کوه یا تپه و در محیط غیرجنگلی واقع می‌باشند.

جنگلی واقع در کوهستان، دره یا تپه

خانه‌های آبادی در محیط جنگلی و در عین حال روی کوه یا تپه یا کف دره واقع می‌باشند.

نوع راه آبادی

راه یا راه‌هایی که به آبادی منتهی می‌شوند و یا از محدوده آن می‌گذرد.

راه زمینی (بجز راه آهن)

جاده آسفالته

جاده شوسه (شن ریزی شده) که معمولا دارای زیرسازی است.

جاده خاکی که فاقد زیرسازی است.

مالرو که فقط به صورت پیاده یا به وسیله موتورسیکلت یا چهارپایان، قابل عبور است.

راه آهن (ایستگاه راه آهن)

آبادی در صورتی دارای راه آهن تلقی می‌شود که در کنار ایستگاه راه آهن قرار گرفته باشد و تردد با آن از این طریق امکان‌پذیر باشد.

وضع آبادی از نظر سکونت

اگر آبادی مورد سرشماری در زمان مراجعه دارای سکنه باشد، آبادی را دارای سکنه و در غیر این صورت آن را خالی از سکنه در نظر می‌گیرند.

اگر آبادی همواره دارای سکنه است آن را دارای سکنه دائمی و در صورتی که در بخشی از سال خالی از سکنه می‌شود آن را دارای سکنه موسمی می‌نامند.

همچنین برای آبادی‌های خالی از سکنه که آبادی در طول سال همواره خالی از سکنه است آن را خالی از سکنه دائمی و در صورتی که در بخشی از سال دارای سکنه می‌شود. آن را خالی از

سکنه موسمی می‌نامند.

امکانات آبادی

تأسیسات، تسهیلات و افرادی که وجود هریک از آنها در داخل آبادی به منزله یکی از امکانات آبادی محسوب می‌شود و شامل بخش‌های ذیل می‌باشد:

"عمرانی"، "آموزشی"، "فرهنگی و ورزشی"، "مذهبی"، "سیاسی و اداری"، "آب و برق، گاز"، "بهداشتی و درمانی"، "بازرگانی و خدمات" و "ارتباطات و حمل و نقل".

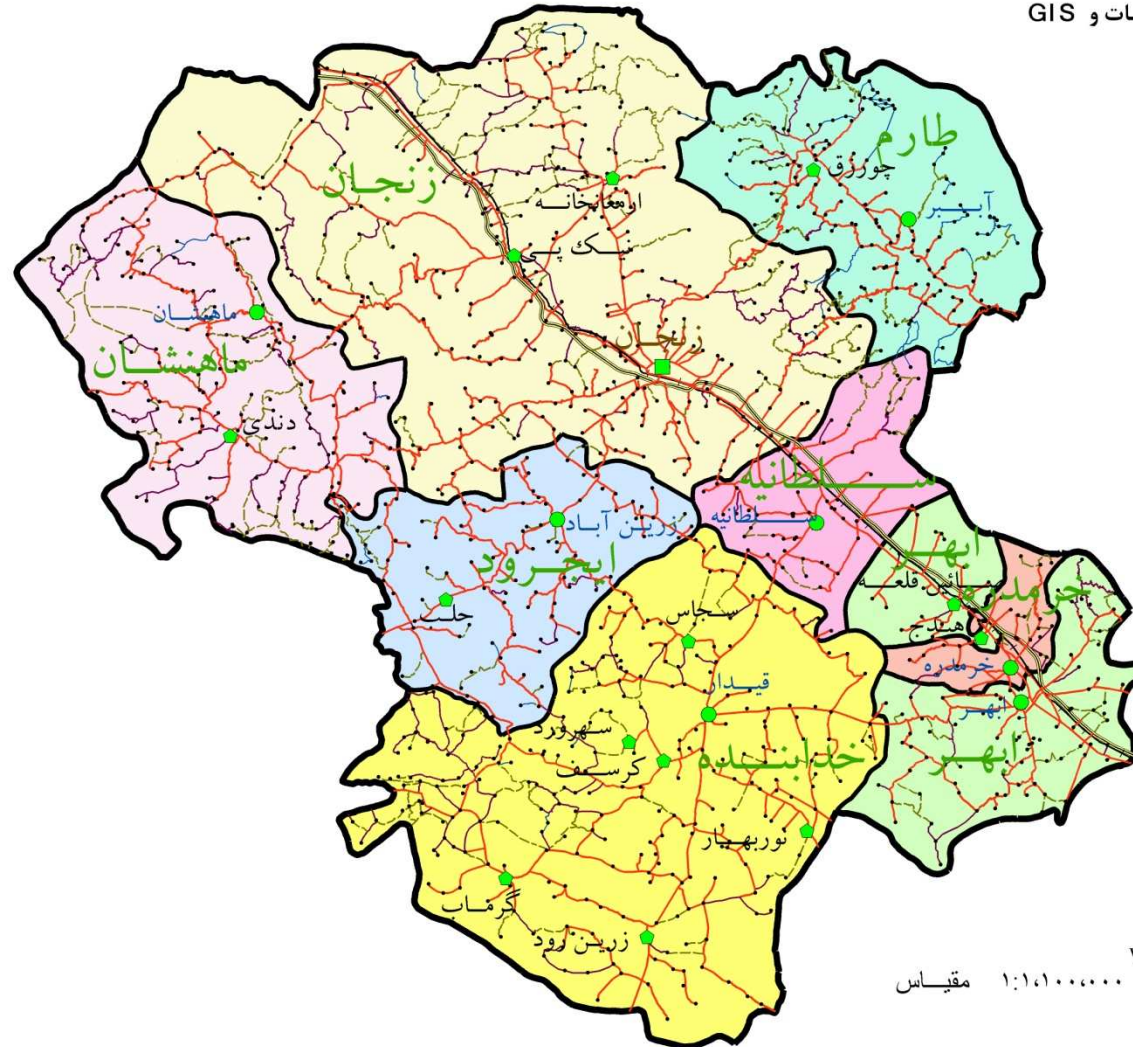
جدول تقسیمات سیاسی استان ۱۳۹۲

آبادی			شهر				مرکز بخش	بخش	مرکز شهرستان	شهرستان	مرکز استان	استان
خالی از سکنه	دارای سکنه	کل										
۲۹	۶۹	۹۸		هیدج	صایین قلعه	ابه‌ر	ابه‌ر	مرکزی	ابه‌ر	ابه‌ر	زنجان	زنجان
۱۳	۳۰	۴۳				حلب	حلب	حلب	زرین آباد	ایجرود		
۴	۴۷	۵۱				زرین آباد	زرین آباد	مرکزی				
۱۱	۶۴	۷۵				گرماب	گرماب	افشار	قیدار	خدابنده		
۴	۴۰	۴۴				زرین رود	زرین رود	بزینه رود				
۴	۴۷	۵۱				سجاس	سجاس	سجاسرود				
۱۵	۷۹	۹۴	کرسف	سهرورد	نوربهار	قیدار	قیدار	مرکزی				
۵	۲۱	۲۶				خرمدره	خرمدره	مرکزی	خرمدره	خرمدره		
۱۹	۹۱	۱۱۰				نیک پی	نیک پی	زنجان رود	زنجان	زنجان		
۲۴	۱۲۰	۱۴۴				زنجان	زنجان	مرکزی				
۲۵	۵۴	۷۹				ارمغانخانه	ارمغانخانه	قره پشتلو				
۱۰	۲۲	۳۲				سلطانیه	سلطانیه	مرکزی	سلطانیه	سلطانیه		
۶	۲۳	۲۹					گوزلدره سفلی	باغ حلی				
۹	۴۰	۴۹				چورزق	چورزق	چورزق	آبیر	طارم		
۴۱	۵۹	۱۰۰				آبیر	آبیر	مرکزی				
۲۰	۶۶	۸۶				دندی	دندی	انگوران	ماه‌نشان	ماه‌نشان		
۱۵	۶۰	۷۵				ماه‌نشان	ماه‌نشان	مرکزی				

دهستان‌ها																	
دهستان			دهستان			دهستان			دهستان			دهستان			دهستان		
مرکز	تعداد آبادی دارای سکنه	نام	مرکز	تعداد آبادی دارای سکنه	نام	مرکز	تعداد آبادی دارای سکنه	نام	مرکز	تعداد آبادی دارای سکنه	نام	مرکز	تعداد آبادی دارای سکنه	نام	مرکز	تعداد آبادی دارای سکنه	نام
			صایین قلعه	۱۳	صایین قلعه	دولت آباد	۱۴	دولت آباد	درسجین	۱۱	درسجین	نورین	۱۹	حومه	کینه ورس	۱۲	ابهرود
															حلب	۳۰	یجرود پایین
									جوقین	۲۵	گلابر	سعید آباد	۶	سعید آباد	قره سعید	۱۶	یجرود بالا
												باش قشلاق	۳۵	قشلاقات افشار	گرماب	۲۹	شیوانات
												زرین رود	۲۸	زرینه رود	کھلا	۱۲	بزینه رود
												چوزک	۳۰	سجاسرود	آقبلاغ	۱۷	آقبلاغ
						کرسف	۲۲	کرسف	محمودآباد	۲۹	خرارود	سهرورد	۵	سهرورد	دوتپه سفلی	۲۳	حومه
												قلعه حسینی	۱۶	خرمدره	الوند	۵	الوند
						اندآبادعلیا	۳۱	غنی بیگلو	حصار	۱۲	چاپاره پایین	نیک پی	۴۰	زنجان رودپایین	قره بوطه	۸	چاپاره بالا
ازدهاتو	۲۴	معجزات	قلتوق	۱۰	قلتوق	اسفجین	۲۶	زنجان رودبالا	همایون	۱۲	تهم	بوغداکندی	۱۴	بوغداکندی	بناب	۳۴	بناب
									قبله بلاغی	۱۹	قره پشتلوپایین	ارمغانخانه	۲۳	قره پشتلوبالا	سهرین	۱۲	سهرین
												سنبل آباد	۱۱	سنبل آباد	سلطانیه	۱۱	سلطانیه
												گوزل دره سفلی	۸	گوزل دره	قره بلاغ	۱۵	قره بلاغ
												دستجرده	۱۳	دستجرده	چورزق	۲۷	چورزق
									گیلوان	۲۴	گیلوان	درام	۲۴	درام	آبر	۱۱	آبر
												سوتنو	۲۲	قلعه جوق	دندی	۴۴	انگوران
									سربک	۲۷	ماهانشان	قره گل	۸	قزل گچیلو	پری	۲۵	اورباد

استانداری زنجان
 معاونت برنامه ریزی و اشتغال
 دفتر آمار و اطلاعات و GIS
 ۱۳۹۲

نقشه استان زنجان به تفکیک شهرستان و پراکندگی آبادی ها



راهنمای نقشه

- مرکز استان
- مرکز شهرستان
- شهر
- ایستد

راه ها

- آزادراه
- آسفalte
- شوسه
- خاکی
- مالرو
- راه آهن

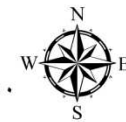
تقسیمات سیاسی

- مرز استان
- مرز شهرستان

شهرستان ها

- اهر
- ایجرود
- خدابنده
- خرمدره
- زنجان
- سلطانیه
- طارم
- ماهنشان

مقیاس ۱:۱,۰۰۰,۰۰۰



گزیده نتایج استانی

خانوار و جمعیت

براساس نتایج سرشماری عمومی نفوس و مسکن سال ۱۳۹۰، از جمعیت ۱۰۱۵۷۳۴ نفری استان معادل ۳۷۲۴۱۰ نفر در ۹۳۲ آبادی "دارای سکنه" ساکن می‌باشند (۳۷/۵ درصد جمعیت استان). نتایج این سرشماری نشان می‌دهد، شهرستان‌های خدابنده و زنجان به ترتیب با ۲۹/۳ درصد و ۲۶/۱ درصد دارای بیشترین سهم از جمعیت روستایی استان و شهرستان‌های خرمدره و سلطانیه به ترتیب با ۳/۴ درصد و ۵/۸ درصد دارای کمترین سهم از جمعیت روستایی استان می‌باشند. در همین سال شهرستان‌های طارم، ایجرود، ماهنشان و ابهر به ترتیب ۱۰/۲ درصد، ۹/۴ درصد، ۸/۳ درصد و ۷/۶ درصد جمعیت روستایی استان را به خود اختصاص داده‌اند.

بررسی رشد جمعیت روستایی در طی سال‌های ۹۰-۱۳۸۵ نشان می‌دهد که نرخ رشد منفی جمعیت روستایی استان که از دهه‌ی ۱۳۷۰ شروع شده است، هم اکنون نیز ادامه دارد ولی از شدت کاهش آن نسبت به دهه‌ی ۸۵-۱۳۷۵ کاسته شده است به نحوی که رشد سالانه جمعیت روستایی استان از ۱- درصد در دهه‌ی ۸۵-۱۳۷۵ به ۰/۶۷- درصد در طی سال‌های ۹۰-۱۳۸۵ رسیده است.

متوسط رشد سالانه جمعیت	سال ۱۳۹۰			خانوار	جمعیت	استان / شهرستان
	جمعیت					
	زن	مرد	جمعیت			
۷	۶	۵	۴	۳	۲	۱
						استان زنجان
-۰/۶۷	۱۰۰	۱۰۰	۱۰۰	۱۰۰	۱۰۰	شهرستان ابهر
-۱/۹۷	۷/۵	۷/۷	۷/۶	۸/۰	۸/۱	شهرستان ایجرود
۰/۹۵	۹/۴	۹/۳	۹/۴	۹/۸	۸/۶	شهرستان خدابنده
-۰/۵۴	۲۹/۵	۲۹/۰	۲۹/۳	۲۸/۴	۲۹/۱	شهرستان خرمدره
۰/۸۶	۳/۳	۳/۴	۳/۴	۳/۵	۳/۱	شهرستان زنجان
-۱/۰۴	۲۶/۲	۲۶/۱	۲۶/۱	۲۵/۵	۲۶/۶	شهرستان سلطانیه
-۰/۸۵	۵/۸	۵/۸	۵/۸	۶/۲	۵/۸	شهرستان طارم
۰/۵۴	۱۰/۰	۱۰/۵	۱۰/۲	۱۰/۴	۹/۶	شهرستان ماهنشان
-۲/۲۷	۸/۳	۸/۳	۸/۳	۸/۳	۹/۰	

وضع طبیعی آبادی

بر اساس نتایج سرشماری عمومی نفوس و مسکن سال ۱۳۹۰، از مجموع ۱۱۸۶ آبادی استان، تعداد ۹۳۲ آبادی (۷۸/۶ درصد) دارای سکنه و بقیه آبادی‌های استان خالی از سکنه می‌باشند. مقایسه آبادی‌های استان زنجان برحسب وضع طبیعی آن‌ها نشان می‌دهد که ۲۷/۴ درصد آبادی‌ها دارای موقعیت طبیعی "دشت"، ۷۱/۸ درصد دارای موقعیت طبیعی "کوهستانی"، دره‌ای یا تپه‌ای" و بقیه آبادی‌ها دارای موقعیت طبیعی "جنگلی واقع در دشت" و "جنگلی واقع در کوهستان، دره یا تپه" می‌باشند.

همچنین بیشترین آبادی، موقعیت "دشتی" متعلق به شهرستان خدابنده و بیشترین آبادی دارای موقعیت "کوهستانی، دره‌ای یا تپه‌ای" متعلق به شهرستان ماهنشان می‌باشد.

وضع طبیعی آبادی				کل	استان / شهرستان
جنگلی واقع در کوهستان، دره یا تپه	کوهستانی، دره‌ای، یا تپه‌ای	جنگلی واقع در دشت	دشتی		
۶	۵	۴	۳	۲	۱
۰/۳	۷۱/۸	۰/۴	۲۷/۴	۱۰۰	استان زنجان
۰	۶۸/۴	۰	۳۱/۶	۱۰۰	شهرستان ابهر
۰	۷۱/۳	۰	۲۸/۷	۱۰۰	شهرستان ایجرود
۰/۸	۵۷/۶	۰/۸	۴۰/۹	۱۰۰	شهرستان خدابنده
۰	۵۷/۷	۷/۷	۳۴/۶	۱۰۰	شهرستان خرمدره
۰/۶	۷۲/۷	۰	۲۶/۷	۱۰۰	شهرستان زنجان
۰	۶۲/۳	۱/۶	۳۶/۱	۱۰۰	شهرستان سلطانیه
۰	۷۸/۵	۰	۲۱/۵	۱۰۰	شهرستان طارم
۰	۹۵/۷	۰	۴/۳	۱۰۰	شهرستان ماهنشان

نوع راه آبادی‌ها

مقایسه آبادی‌های استان بر حسب نوع راه آبادی بر اساس نتایج سرشماری عمومی نفوس و مسکن سال ۱۳۹۰ نشان می‌دهد که ۶۲/۱ درصد آبادی‌ها دارای جاده آسفالتی، ۱۱/۶ درصد آبادی‌ها دارای جاده شوسه و ۲۲/۵ درصد آبادی‌ها دارای جاده خاکی می‌باشند. ۳/۸ درصد آبادی‌های استان نیز دارای جاده مالرو بوده‌اند.

شهرستان‌های خرمدره، ایجرود و سلطانیه به ترتیب با ۸۰/۸ درصد، ۷۶/۶ درصد و ۷۳/۸ درصد دارای بیشترین درصد آبادی دارای جاده آسفالتی و شهرستان طارم با ۴۹ درصد دارای کمترین درصد آبادی دارای جاده آسفالتی می‌باشند.

نوع راه آبادی							استان / شهرستان
سایر راه‌ها		راه زمینی (بجز راه آهن)					
راه آبی	ایستگاه راه آهن	جاده مالرو	جاده خاکی	جاده شوسه	جاده آسفالتی	کل	
۸	۷	۶	۵	۴	۳	۲	۱
۰	۰/۸	۳/۸	۲۲/۵	۱۱/۶	۶۲/۱	۱۰۰	استان زنجان
۰	۳/۱	۰	۲۱/۴	۱۳/۳	۶۵/۳	۱۰۰	شهرستان ابهر
۰	۰	۰	۱۶/۰	۷/۴	۷۶/۶	۱۰۰	شهرستان ایجرود
۰	۰	۲/۷	۱۳/۶	۲۲/۰	۶۱/۷	۱۰۰	شهرستان خداآینده
۰	۰	۰	۱۱/۵	۷/۷	۸۰/۸	۱۰۰	شهرستان خرمدره
۰	۲/۸	۳/۶	۲۳/۴	۸/۱	۶۴/۹	۱۰۰	شهرستان زنجان
۰	۰	۰	۲۳/۰	۳/۳	۷۳/۸	۱۰۰	شهرستان سلطانیه
۰	۰	۵۳/۲	۳۱/۵	۲/۷	۴۹/۰	۱۰۰	شهرستان طارم
۰	۰	۱/۹	۳۲/۹	۳۰/۵	۵۰/۹	۱۰۰	شهرستان ماهنشان

وضع آبادی از نظر سکونت

از مجموع ۱۱۸۶ آبادی استان در سال ۱۳۹۰، تعداد ۹۲۲ آبادی "دارای سکنة دائمی" و ۱۰ آبادی "دارای سکنة موسمی" می‌باشد.

شهرستان خدابنده با ۸۷/۱ درصد و شهرستان خرمدره با ۸۰/۸ درصد آبادی "دارای سکنة" دارای بیشترین تعداد آبادی‌های "دارای سکنة" می‌باشند. شهرستان‌های ابهر و سلطانیه به ترتیب با ۲۹/۶ درصد و ۲۶/۲ درصد دارای بیشترین تعداد آبادی‌های "خالی از سکنة" می‌باشند.

وضع آبادی از نظر سکونت						کل	استان / شهرستان
خالی از سکنة			دارای سکنة				
خالی از سکنة موسمی	خالی از سکنة دائمی	جمع	دارای سکنة موسمی	دارای سکنة دائمی	جمع		
۷	۶	۵	۴	۳	۲	۱	
۴/۴	۱۷/۰	۲۱/۴	۰/۸	۷۷/۷	۷۸/۶	۱۰۰	استان زنجان
۶/۱	۲۳/۵	۲۹/۶	۱/۰	۶۹/۴	۷۰/۴	۱۰۰	شهرستان ابهر
۱/۱	۱۷/۰	۱۸/۱	۱/۱	۸۰/۹	۸۱/۹	۱۰۰	شهرستان ایجرود
۱/۵	۱۱/۴	۱۲/۹	۰/۸	۸۶/۴	۸۷/۱	۱۰۰	شهرستان خدابنده
۷/۷	۱۱/۵	۱۹/۲	۰	۸۰/۸	۸۰/۸	۱۰۰	شهرستان خرمدره
۳/۳	۱۷/۱	۲۰/۴	۰/۶	۷۹/۰	۷۹/۶	۱۰۰	شهرستان زنجان
۰	۲۶/۲	۲۶/۲	۰	۷۳/۸	۷۳/۸	۱۰۰	شهرستان سلطانیه
۱۲/۱	۲۱/۵	۲۳/۶	۲/۰	۶۴/۴	۶۶/۴	۱۰۰	شهرستان طارم
۶/۲	۱۵/۵	۲۱/۷	۰/۶	۷۷/۶	۷۸/۳	۱۰۰	شهرستان ماهنشان

محل خرید مایحتاج ساکنان آبادی

۹۴ درصد از ۹۳۲ آبادی "دارای سکنه" استان در سال ۱۳۹۰، برای خرید و تامین مایحتاج خود به شهر یا شهرهای مجاور و نزدیک آبادی مراجعه می‌کنند، ۱۰/۲ درصد از ساکنان برای خرید و تامین مایحتاج خود به آبادی یا آبادی‌های دیگر و ۱۹/۴ درصد نیز از همان آبادی محل سکونت خود خرید و تامین مایحتاج خود را انجام می‌دهند.

محل خرید مایحتاج ساکنان آبادی			استان / شهرستان
آیا ساکنان آبادی برای خرید مایحتاج خود به شهر یا شهرهایی مراجعه می‌کنند	آیا از آبادی یا آبادی‌های دیگر هم برای خرید مایحتاج اولیه به این آبادی مراجعه می‌شود	اکثر ساکنان مایحتاج اولیه خود را از این آبادی خریداری می‌کنند	
۴	۳	۲	۱
۹۴/۰	۱۰/۲	۱۹/۴	استان زنجان
۹۷/۱	۱/۴	۱۸/۸	شهرستان ابهر
۱۰۰	۱۹/۵	۳۳/۸	شهرستان ایجرود
۹۴/۸	۱۲/۲	۲۱/۳	شهرستان خداآبند
۸۵/۷	۱۴/۳	۱۴/۳	شهرستان خرمدره
۹۰/۲	۶/۰	۱۳/۲	شهرستان زنجان
۷۵/۶	۱۱/۱	۲۲/۲	شهرستان سلطانیه
۱۰۰	۱۰/۱	۲۰/۲	شهرستان طارم
۹۸/۴	۱۳/۵	۱۹/۸	شهرستان ماهنشان

طرح‌های هادی روستایی

از ۹۳۲ آبادی دارای سکنه استان در سال ۱۳۹۰، ۲۶/۹ درصد از این آبادی‌ها دارای طرح هادی (اجرا شده و یا در حال اجرا) می‌باشند. شهرستان‌های خرمدره و ایجرود به ترتیب با ۴۲/۹ درصد و ۴۱/۶ درصد دارای بیشترین درصد آبادی‌های دارای طرح هادی و شهرستان‌های ماهنشان و زنجان به ترتیب با ۱۵/۹ درصد و ۲۱/۹ درصد دارای کمترین درصد آبادی‌های دارای طرح هادی می‌باشند.

طرح‌های هادی روستایی			استان / شهرستان
در حال اجرا است	اجرا شده است	جمع	
۴	۳	۲	۱
۱۷/۱	۹/۸	۲۶/۹	استان زنجان
۱۴/۵	۲۱/۷	۳۶/۲	شهرستان ابهر
۳۱/۲	۱۰/۴	۴۱/۶	شهرستان ایجرود
۱۳/۴	۱۵/۷	۲۹/۱	شهرستان خداپنده
۲۸/۶	۱۴/۳	۴۲/۹	شهرستان خرمدره
۱۷/۰	۴/۹	۲۱/۹	شهرستان زنجان
۳۱/۱	۲/۲	۳۳/۳	شهرستان سلطانیه
۱۳/۲	۱۲/۱	۲۵/۳	شهرستان طارم
۱۳/۵	۲/۴	۱۵/۹	شهرستان ماهنشان

آموزشی														استان / شهرستان	
متوسطه							مدرسه راهنمایی					دبستان	روستا مهد		
هنرستان فنی و حرفه ای دخترانه	هنرستان فنی و حرفه ای پسرانه	کاردانش دخترانه	کاردانش پسرانه	نظری دخترانه	نظری پسرانه	شبهانه روزی دخترانه	شبهانه روزی پسرانه	مختلط	دخترانه	پسرانه	شبهانه روزی دخترانه				شبهانه روزی پسرانه
۱۶	۱۵	۱۴	۱۳	۱۲	۱۱	۱۰	۹	۸	۷	۶	۵	۴	۳	۲	۱
۰/۱	۱/۳	۰/۳	۰/۴	۰/۵	۲/۹	۳/۲	۱/۳	۲/۳	۲۹/۵	۱۵/۳	۱/۱	۲/۴	۸۶/۵	۹/۸	استان زنجان
۰	۰	۰	۰	۰	۲/۹	۲/۹	۰	۲/۹	۲۰/۳	۱۱/۶	۱/۴	۴/۳	۷۶/۸	۲/۹	شهرستان ابهر
۰	۰	۰	۱/۳	۱/۳	۱/۳	۲/۶	۱/۳	۳/۹	۳۵/۱	۱۳/۰	۱/۳	۲/۶	۸۸/۳	۵/۲	شهرستان ایجرود
۰	۰/۴	۰/۴	۰/۴	۰/۴	۳/۰	۴/۳	۱/۷	۲/۶	۳۹/۱	۲۰/۰	۰/۴	۱/۷	۹۱/۷	۱۸/۷	شهرستان خداآینده
۰	۰	۰	۰	۰	۱۴/۳	۹/۵	۴/۸	۰	۱۴/۳	۱۹/۰	۴/۸	۹/۵	۶۱/۹	۱۹/۰	شهرستان خرمدره
۰	۰/۴	۰/۴	۰/۴	۰/۸	۲/۳	۲/۳	۱/۵	۱/۵	۲۲/۳	۱۴/۷	۱/۵	۲/۶	۸۴/۵	۴/۵	شهرستان زنجان
۰	۰	۰	۰	۰	۴/۴	۴/۴	۰	۰	۴۰/۰	۲۲/۲	۲/۲	۲/۲	۹۱/۱	۴/۴	شهرستان سلطانیه
۱/۰	۱/۰	۱/۰	۱/۰	۱/۰	۴/۰	۴/۰	۱/۰	۳/۰	۲۴/۲	۱۳/۱	۰	۱/۰	۸۰/۸	۲۲/۲	شهرستان طارم
۰	۰	۰	۰	۰	۱/۶	۱/۶	۰/۸	۲/۴	۳۱/۷	۱۴/۳	۰/۸	۱/۶	۹۲/۱	۱/۶	شهرستان ماهنشان

آموزش عمومی

از مجموع ۹۳۲ آبادی دارای سکنه استان در سال ۱۳۹۰، ۸۶/۵ درصد آبادی‌ها دارای دبستان و ۹/۸ درصد آبادی‌ها دارای روستا مهد بوده‌اند.

شهرستان‌های ماهنشان و خداآینده به ترتیب با ۹۲/۱ درصد و ۹۱/۷ درصد دارای بیشترین درصد آبادی دارای دبستان بوده‌اند.

فرهنگی و ورزشی

بر اساس نتایج سرشماری عمومی نفوس و مسکن ۱۳۹۰، ۱۳/۴ درصد از آبادی‌های دارای سکنه استان دارای زمین ورزشی، ۳/۴ درصد دارای سالن ورزشی، ۹ درصد دارای کتابخانه عمومی و ۲ درصد دارای بوستان بوده‌اند.

شهرستان‌های طارم و ابهر به ترتیب با ۲۲/۲ درصد و ۲۰/۳ درصد دارای بیشترین درصد آبادی‌های دارای زمین ورزشی در بین شهرستان‌های استان بوده‌اند.

فرهنگی و ورزشی				استان / شهرستان
بوستان	کتابخانه عمومی	زمین ورزشی	سالن ورزشی	
۱	۲	۳	۴	۵
استان زنجان	۲/۰	۹/۰	۱۳/۴	۳/۴
شهرستان ابهر	۱/۴	۱۳/۰	۲۰/۳	۲/۹
شهرستان ایجرود	۰	۶/۵	۱۵/۶	۳/۹
شهرستان خدابنده	۲/۲	۸/۳	۱۲/۶	۱/۷
شهرستان خرمدره	۴/۸	۳۳/۳	۱۹/۰	۰
شهرستان زنجان	۱/۱	۵/۷	۹/۴	۴/۹
شهرستان سلطانیه	۱۱/۱	۱۳/۳	۱۵/۶	۶/۷
شهرستان طارم	۰	۱۴/۱	۲۲/۲	۴/۰
شهرستان ماهنشان	۳/۲	۷/۱	۹/۵	۲/۴

مذهبی							استان / شهرستان
خانۀ عالم	امام جماعت راتب	مدرسه علمیه	اماکن مذهبی سایر ادیان	سایر اماکن مذهبی مسلمانان	امامزاده	مسجد	
۸	۷	۶	۵	۴	۳	۲	۱
۶/۹	۶/۹	۰	۱/۲	۸/۲	۱۰/۷	۸۸/۷	استان زنجان
۱۴/۵	۱۴/۵	۰	۰	۱۵/۹	۲۰/۳	۸۷/۰	شهرستان ابهر
۷/۸	۷/۸	۰	۰	۱۹/۵	۱۱/۷	۸۳/۱	شهرستان ایجرود
۷/۰	۷/۰	۰	۰	۹/۱	۱۷/۸	۸۹/۶	شهرستان خدابنده
۱۹/۰	۱۹/۰	۰	۰	۱۴/۳	۴/۸	۶۶/۷	شهرستان خرمدره
۳/۸	۳/۸	۰	۰	۵/۷	۵/۳	۸۷/۲	شهرستان زنجان
۶/۷	۶/۷	۰	۰	۲/۲	۱۱/۱	۹۷/۸	شهرستان سلطانیه
۱۲/۱	۱۲/۱	۰	۰	۱/۰	۱۳/۱	۹۲/۹	شهرستان طارم
۲/۴	۲/۴	۰	۱/۶	۷/۱	۲/۴	۹۲/۱	شهرستان ماهنشان

مذهبی

بر اساس نتایج سرشماری عمومی نفوس و مسکن سال ۱۳۹۰، معادل ۸۸/۷ درصد از آبادی‌های دارای سکنه استان دارای مسجد بوده‌اند. شهرستان‌های سلطانیه و طارم به ترتیب با ۹۷/۸ درصد و ۹۲/۹ درصد دارای بیشترین درصد آبادی‌های دارای مسجد در بین شهرستان‌های استان بوده‌اند.

سیاسی و اداری

از مجموع ۹۳۲ آبادی دارای سکنه استان در سال ۱۳۹۰، ۷۴ درصد دارای شورای اسلامی روستا، ۴۸/۲ درصد دارای دهیاری و ۱۹ درصد دارای شرکت تعاونی روستایی بوده‌اند.

شهرستان‌های سلطانیه و ماهنشان به ترتیب با داشتن ۹۱/۱ درصد و ۸۵/۷ درصد حائز بیشترین درصد آبادی‌های دارای شورای اسلامی بوده‌اند.

سیاسی و اداری							استان / شهرستان
شرکت تعاونی روستایی	شورای حل اختلاف	مروج کشاورزی	مرکز خدمات جهاد کشاورزی	پاسگاه انتظامی	دهیاری	شورای اسلامی روستا	
۸	۷	۶	۵	۴	۳	۲	۱
۱۹/۰	۴۸/۹	۴/۹	۲/۴	۱/۷	۴۸/۲	۷۴/۰	استان زنجان
۳۷/۷	۴۳/۵	۱۱/۶	۲/۹	۱/۴	۵۰/۷	۷۹/۷	شهرستان ابهر
۲۶/۰	۵۸/۴	۵/۲	۰	۰	۴۹/۴	۷۵/۳	شهرستان ایجرود
۲۳/۹	۵۹/۶	۳/۵	۲/۲	۱/۳	۵۵/۷	۷۷/۰	شهرستان خدابنده
۲۳/۸	۲۳/۸	۴/۸	۹/۵	۹/۵	۵۲/۴	۴۷/۶	شهرستان خرمدره
۱۴/۰	۵۰/۹	۴/۵	۲/۳	۲/۳	۴۰/۴	۶۰/۰	شهرستان زنجان
۲۰/۰	۴۶/۷	۴/۴	۲/۲	۲/۲	۵۵/۶	۹۱/۱	شهرستان سلطانیه
۱۸/۲	۵۱/۵	۴/۰	۳/۰	۲/۰	۵۰/۵	۸۲/۸	شهرستان طارم
۵/۶	۲۵/۴	۵/۶	۲/۴	۰/۸	۴۳/۷	۸۵/۷	شهرستان ماهنشان

آب، برق و گاز

بر اساس نتایج سرشماری عمومی نفوس و مسکن ۱۳۹۰، معادل ۹۷/۶ درصد از آبادی‌های استان دارای برق شبکه سراسری، ۱۳/۳ درصد دارای گاز لوله‌کشی و ۸۲/۶ درصد دارای آب لوله‌کشی بوده‌اند. شهرستان‌های سلطانیه و خرمدره به ترتیب با ۴۲/۲ درصد و ۳۸/۱ درصد دارای بیشترین درصد آبادی‌های دارای گاز در بین شهرستان‌های استان بوده‌اند.

برق، گاز و آب						استان / شهرستان
آب		گاز لوله‌کشی	برق			
سامانه تصفیه آب	آب لوله‌کشی		انرژی نو	موتور برق دیزلی	شبکه سراسری	
۷	۶	۵	۴	۳	۲	۱
۳۳/۵	۸۲/۶	۱۳/۳	۰/۱	۱/۲	۹۷/۶	استان زنجان
۳۶/۲	۸۸/۴	۲۰/۳	۰	۰	۹۵/۷	شهرستان ابهر
۲۰/۸	۸۵/۷	۲۰/۸	۰	۰	۹۷/۴	شهرستان ایجرود
۲۶/۱	۷۷/۴	۳/۸	۰	۰/۹	۹۸/۳	شهرستان خداآینده
۴۲/۹	۹۰/۵	۳۸/۱	۰	۰	۱۰۰	شهرستان خرمدره
۲۷/۵	۷۴/۷	۱۲/۵	۰	۰	۹۷/۴	شهرستان زنجان
۵۳/۳	۹۳/۳	۴۲/۲	۰	۰	۱۰۰	شهرستان سلطانیه
۳۶/۴	۹۱/۹	۱/۰	۰	۰	۹۶	شهرستان طارم
۵۴/۸	۹۱/۳	۱۱/۱	۰/۸	۰	۹۸/۴	شهرستان ماهنشان

بهداشتی و درمانی																		
استان / شهرستان	حمام عمومی	مرکز بهداشتی درمانی	داروخانه	خانه بهداشت	پایگاه بهداشت روستایی	مرکز تسهیلات زایمان	پزشک خانواده	پزشک	دهان و دندان	دندانپزشک یا بهداشت کار	دندانپزشک تجربی یا دندان ساز	بهبار یا مامای روستایی	بهورز	دامپزشک	تکنسین دامپزشکی	آزمایشگاه و رادیو لوزی	غسالخانه	سامانه جمع آوری زباله
۱	۲	۳	۴	۵	۶	۷	۸	۹	۱۰	۱۱	۱۲	۱۳	۱۴	۱۵	۱۶	۱۷	۱۸	
استان زنجان	۵/۷	۱۱/۸	۶/۹	۴۷/۴	۵/۳	۲/۷	۹/۱	۱۸/۶	۱/۶	۱/۳	۱۳/۰	۴۶/۰	۴/۶	۱/۶	۰/۶	۴۴/۵	۲۵/۵	
شهرستان ابهر	۱۸/۸	۲۳/۲	۱۳/۰	۵۹/۴	۴/۳	۴/۳	۱۳/۰	۳۱/۹	۴/۳	۴/۳	۱۵/۹	۵۵/۱	۲/۹	۷/۲	۰	۴۲/۰	۲۶/۱	
شهرستان ایجرود	۷/۸	۱۳/۰	۱۰/۴	۵۰/۶	۱۰/۴	۳/۹	۱۹/۵	۳۲/۵	۰	۰	۲۲/۱	۵۳/۲	۱۵/۶	۲/۶	۰	۵۱/۹	۴۱/۶	
شهرستان خدابنده	۵/۷	۱۰/۴	۴/۸	۵۲/۲	۳/۹	۲/۶	۱۱/۷	۱۵/۲	۱/۳	۰/۴	۸/۳	۵۳/۹	۰/۹	۱/۳	۰/۴	۴۷/۴	۲۹/۱	
شهرستان خرمدره	۰	۹/۵	۹/۵	۵۷/۱	۴/۸	۰	۱۴/۳	۱۹/۰	۴/۸	۰	۱۴/۳	۴۲/۹	۱۴/۳	۴/۸	۴/۸	۴۷/۶	۴۲/۹	
شهرستان زنجان	۴/۹	۱۰/۹	۶/۴	۴۲/۳	۳/۸	۲/۳	۶/۸	۱۴/۷	۰/۴	۱/۵	۱۵/۵	۳۷/۷	۵/۷	۰/۸	۰/۴	۴۱/۵	۱۶/۲	
شهرستان سلطانیه	۱۵/۶	۲۰/۰	۱۳/۳	۶۶/۷	۸/۹	۲/۲	۱۱/۱	۵۵/۶	۶/۷	۰	۲۸/۹	۶۴/۴	۶/۷	۰	۰	۶۰/۰	۳۷/۸	
شهرستان طارم	۱/۰	۸/۱	۴/۰	۳۸/۴	۱۲/۱	۲/۰	۳/۰	۱۴/۱	۳/۰	۱/۰	۱۰/۱	۳۷/۴	۴/۰	۱/۰	۲/۰	۴۵/۵	۳۰/۳	
شهرستان ماهنشان	۰	۹/۵	۵/۶	۳۹/۷	۱/۶	۳/۲	۴/۰	۷/۱	۰/۸	۲/۴	۵/۶	۴۰/۵	۱/۶	۰/۸	۰/۸	۳۵/۷	۱۷/۵	

بهداشتی و درمانی

بررسی نتایج سرشماری عمومی نفوس و مسکن ۱۳۹۰ استان نشان می‌دهد که ۴۷/۴ درصد از آبادی‌های دارای سکنه استان دارای خانه بهداشت، ۴۶ درصد دارای بهورز و ۱۸/۶ درصد دارای پزشک بوده‌اند.

شهرستان‌های سلطانیه و ابهر به ترتیب با ۶۶/۷ درصد و ۵۹/۴ درصد دارای بیشترین درصد آبادی‌های دارای خانه بهداشت بوده‌اند.

بازرگانی و خدمات												
جایگاه سوخت	تعمیرگاه ماشین آلات غیر کشاورزی	تعمیرگاه ماشین آلات کشاورزی	بانک	قهوه خانه	گوشت فروشی	نانوایی	بقالی	فروشگاه تعاونی	نمایندگی پخش سیلندر گاز	نمایندگی پخش نفت سفید	پایگاه آتش نشانی	استان / شهرستان
۱۴	۱۲	۱۱	۱۰	۹	۸	۷	۶	۵	۴	۳	۲	۱
۱/۶	۷/۳	۵/۹	۶/۴	۶/۲	۷/۹	۳۱/۴	۶۵/۳	۱۶/۰	۲۲/۳	۳۳/۵	۲/۵	استان زنجان
۱/۴	۷/۲	۵/۸	۱۳/۰	۱/۴	۱۱/۶	۲۹/۰	۶۰/۹	۳۱/۹	۳۳/۳	۵۵/۱	۲/۹	شهرستان ابهر
۰	۱۱/۷	۶/۵	۶/۵	۱۰/۴	۵/۲	۴۶/۸	۷۰/۱	۲۶/۰	۳۵/۱	۳۳/۸	۲/۶	شهرستان ایجرود
۱/۳	۸/۳	۷/۴	۶/۵	۳/۰	۷/۸	۳۶/۱	۷۲/۲	۱۴/۳	۳۷/۰	۳۶/۱	۱/۷	شهرستان خداآینده
۴/۸	۲۳/۸	۰	۴/۸	۹/۵	۱۴/۳	۳۸/۱	۵۲/۴	۲۸/۶	۴/۸	۱۴/۳	۴/۸	شهرستان خرمدره
۱/۵	۳/۴	۵/۳	۶/۸	۷/۵	۳/۸	۲۴/۵	۶۰/۴	۱۲/۸	۱۳/۶	۲۵/۳	۳/۴	شهرستان زنجان
۴/۴	۱۱/۱	۸/۹	۲/۲	۱۳/۳	۱۵/۶	۴۴/۴	۷۱/۱	۲۲/۲	۱۵/۶	۳۷/۸	۴/۴	شهرستان سلطانیه
۷/۰	۱۰/۱	۷/۱	۳/۰	۱۱/۱	۸/۱	۳۳/۳	۶۳/۶	۱۴/۱	۱۹/۲	۳۲/۳	۲/۰	شهرستان طارم
۰	۴/۸	۳/۲	۶/۳	۲/۴	۱۲/۷	۳۲/۲	۶۴/۳	۷/۹	۲۶/۲	۳۶/۵	۰/۸	شهرستان ماهنشان

بازرگانی و خدمات

در سال ۱۳۹۰ معادل ۱۶ درصد آبادی‌های دارای سکنه استان دارای فروشگاه تعاونی، ۶/۴ درصد دارای بانک و ۱/۶ درصد دارای جایگاه سوخت بوده‌اند.

شهرستان‌های ابهر و زنجان به ترتیب با ۱۳ درصد و ۶/۸ درصد دارای بیشترین درصد آبادی‌های دارای بانک در بین شهرستان‌های استان بوده‌اند.

ارتباطات و حمل و نقل

بر اساس نتایج سرشماری عمومی نفوس و مسکن سال ۱۳۹۰، معادل ۱۸/۵ درصد آبادی‌های مسکونی استان دارای صندوق پست، ۲۹/۸ درصد دارای دفتر مخابراتی و ۱۹/۶ درصد دارای دسترسی عمومی به اینترنت بوده‌اند. شهرستان‌های سلطانیه و ایجرود به ترتیب با ۵۱/۱ درصد و ۴۹/۴ درصد دارای بیشترین درصد آبادی‌های دارای دفتر مخابراتی در بین شهرستان‌های استان بوده‌اند.

ارتباطات و حمل و نقل								استان / شهرستان
دسترسی به ایستگاه راه آهن	دسترسی به وسیله نقلیه عمومی	دسترسی به روزنامه و مجله	دسترسی عمومی به اینترنت	مخابرات		پست		
				دفتر فناوری اطلاعات و ارتباطات	دفتر مخابراتی	دفتر پست	صندوق پست	
۹	۸	۷	۶	۵	۴	۳	۲	۱
۱/۰	۴۷/۵	۳/۶	۱۹/۶	۱۷/۶	۲۹/۸	۱۷/۸	۱۸/۵	استان زنجان
۴/۳	۴۹/۳	۷/۲	۲۰/۳	۱۸/۸	۳۶/۲	۱۸/۸	۲۴/۶	شهرستان ابهر
۰	۴۸/۱	۰	۲۷/۳	۲۳/۴	۴۹/۴	۲۳/۴	۲۳/۴	شهرستان ایجرود
۰	۵۳/۵	۵/۷	۱۸/۳	۱۷/۸	۲۷/۰	۱۸/۷	۱۹/۶	شهرستان خداآبند
۰	۵۷/۱	۹/۵	۲۸/۶	۲۳/۸	۳۸/۱	۳۳/۳	۲۸/۶	شهرستان خرمدره
۲/۳	۴۷/۲	۲/۳	۱۷/۴	۱۴/۰	۲۹/۱	۱۸/۱	۲۰/۴	شهرستان زنجان
۰	۴۸/۹	۱۳/۳	۲۴/۴	۲۲/۲	۵۱/۱	۳۱/۱	۲۶/۷	شهرستان سلطانیه
۰	۴۳/۴	۱/۰	۲۴/۲	۲۳/۲	۲۲/۲	۱۱/۱	۱۲/۱	شهرستان طارم
۰	۳۷/۳	۰/۸	۱۵/۱	۱۳/۵	۱۸/۳	۹/۵	۶/۳	شهرستان ماهنشان

نتیجہ استانی بر حسب اقلام آماری

پریشنامہ آبادی بہ نفلک شہرستان

شماره ردیف	استان / شهرستان	کد	سال ۱۳۸۵	سال ۱۳۹۰					متوسط رشد سالانه جمعیت خانوار	وضع طبیعی آبادی	نوع راه آبادی					وضع آبادی از نظر سکونت									
				جمعیت	خانوار	جمعیت	مرد	زن			دشتی	جنگلی واقع در دشت	راه زمینی (بجز راه آهن)					دارای سکنه							
													جنگلی واقع در کوهستان، دره یا تپه ای	جنگلی واقع در دشت	جاده آسفالتی	جاده شوسه	جاده خاکی	جاده مالرو	ایستگاه راه آهن	سایر راه ها	دائمی	موسمی	دائمی	موسمی	
بعد خانوار	جمعیت	جمعیت	جمعیت	جمعیت	جمعیت	جمعیت	جمعیت	جمعیت	جمعیت	جمعیت	جمعیت	جمعیت	جمعیت	جمعیت	جمعیت	جمعیت	جمعیت								
۱	استان زنجان	۱۹	۳۸۵۱۱۷	۱۰۳۵۷۴	۳۷۲۴۱۰	۱۸۴۵۷۹	۱۸۷۸۳۱	۳/۶	-۰/۶۷	۳۲۵	۵	۸۵۲	۴	۷۳۶	۱۳۸	۲۶۷	۴۵	۹	۰	۹۲۲	۱۰	۲۰۲	۵۲	۲۵	۲۶
۲	شهرستان ابهر	۰۱	۳۱۲۰۷	۸۲۳۶	۲۸۲۴۶	۱۴۱۶۷	۱۴۰۷۹	۳/۴	-۱/۹۷	۳۱	۰	۶۷	۰	۶۴	۱۳	۲۱	۰	۳	۰	۶۸	۱	۲۳	۶		
۳	شهرستان ایجرود	۰۶	۳۳۲۴۸	۱۰۱۶۰	۳۴۸۵۶	۱۷۱۴۸	۱۷۷۰۸	۳/۴	۰/۹۵	۲۷	۰	۶۷	۰	۷۲	۷	۱۵	۰	۰	۰	۷۶	۱	۱۶	۱		
۴	شهرستان خدابنده	۰۳	۱۱۱۹۲۶	۲۹۳۹۳	۱۰۸۹۴۰	۵۳۵۱۵	۵۵۴۲۵	۳/۷	-۰/۵۴	۱۰۸	۲	۱۵۲	۲	۱۶۳	۵۸	۳۶	۷	۰	۰	۲۲۸	۲	۳۰	۴		
۵	شهرستان خرمدره	۰۷	۱۲۰۹۰	۳۶۰۳	۱۲۶۱۸	۶۳۲۸	۶۲۹۰	۳/۵	۰/۸۶	۹	۲	۱۵	۰	۲۱	۲	۳	۰	۰	۰	۲۱	۰	۳	۲		
۶	شهرستان زنجان	۰۴	۱۰۲۴۳۹	۲۶۴۲۹	۹۷۲۲۵	۴۸۰۹۰	۴۹۱۳۵	۳/۷	-۱/۰۴	۸۹	۰	۲۴۲	۲	۲۱۶	۲۷	۷۸	۱۲	۶	۰	۲۶۳	۲	۵۷	۱۱		
۷	شهرستان سلطانیه	۱۰	۲۲۴۰۹	۶۳۸۲	۲۱۴۷۶	۱۰۶۶۰	۱۰۸۱۶	۳/۴	-۰/۸۵	۲۲	۱	۳۸	۰	۴۵	۲	۱۴	۰	۰	۰	۴۵	۰	۱۶	۰		
۸	شهرستان طارم	۰۸	۳۷۱۱۹	۱۰۷۹۶	۳۸۱۳۸	۱۹۳۹۷	۱۸۷۴۱	۳/۵	۰/۵۴	۳۲	۰	۱۱۷	۰	۷۳	۴	۴۷	۲۵	۰	۰	۹۶	۳	۳۲	۱۸		
۹	شهرستان ماهنشان	۰۹	۳۴۶۷۹	۸۵۷۵	۳۰۹۱۱	۱۵۲۷۴	۱۵۶۳۷	۳/۶	-۲/۲۷	۷	۰	۱۵۴	۰	۸۲	۲۵	۵۳	۱	۰	۰	۱۲۵	۱	۲۵	۱۰		

فرهنگی و ورزشی				آموزشی														عمرانی		محل خرید مایحتاج ساکنان آبادی					شماره ردیف	
				متوسطه							مدرسه راهنمایی									طرح هادی		شهری که از آن خرید می کنند، ۲	شهری که از آن خرید می کنند، ۱	آیا ساکنان آبادی برای خرید مایحتاج خود به شهر یا شهرهایی مراجعه می کنند		آیا از آبادی یا آبادیهای دیگر هم برای خرید مایحتاج اولیه به این آبادی مراجعه می شود
سالن ورزشی	زمین ورزشی	کتابخانه عمومی	بوستان	هنرستان فنی و حرفه ای دخترانه	هنرستان فنی و حرفه ای پسرانه	کاردانش دخترانه	کاردانش پسرانه	نظری دخترانه	نظری پسرانه	شبانه روزی دخترانه	شبانه روزی پسرانه	مختلط	دخترانه	پسرانه	شبانه روزی دخترانه	شبانه روزی پسرانه	دبستان	روستا مهد	در حال اجرا است	اجرا شده است						
۵۲	۵۱	۵۰	۴۹	۴۸	۴۷	۴۶	۴۵	۴۴	۴۳	۴۲	۴۱	۴۰	۳۹	۳۸	۳۷	۳۶	۳۵	۳۴	۳۳	۳۲	۳۱	۳۰	۲۹	۲۸	۲۷	۱
۳۲	۱۲۵	۸۴	۱۹	۱	۳	۴	۵	۲۷	۳۰	۱۲	۲۱	۲۷۵	۱۴۳	۱۵۰	۱۰	۲۲	۸۰۶	۹۱	۱۶۰	۹۱			۸۷۶	۹۵	۱۸۱	۱
۲	۱۴	۹	۱	۰	۰	۰	۰	۲	۲	۰	۲	۱۴	۸	۱۰	۱	۳	۵۳	۲	۱۰	۱۵			۶۷	۱	۱۴	۲
۳	۱۲	۵	۰	۰	۰	۱	۱	۱	۲	۱	۳	۲۷	۱۰	۱۰	۱	۲	۶۸	۴	۲۴	۸			۷۷	۱۵	۲۶	۳
۴	۲۹	۱۹	۵	۰	۱	۱	۱	۷	۱۰	۴	۶	۹۰	۴۳	۴۶	۱	۴	۲۱۱	۴۳	۳۱	۳۶			۲۱۸	۲۸	۴۹	۴
۰	۴	۷	۱	۰	۰	۰	۰	۳	۲	۱	۰	۳	۴	۴	۱	۲	۱۳	۴	۶	۳			۱۸	۳	۳	۵
۱۳	۲۵	۱۵	۳	۰	۱	۱	۲	۶	۶	۴	۴	۵۹	۴۱	۳۹	۴	۷	۲۲۴	۱۲	۴۵	۱۳			۲۳۹	۱۶	۳۵	۶
۳	۷	۶	۵	۰	۰	۰	۰	۲	۲	۰	۰	۱۸	۱۱	۱۰	۱	۱	۴۱	۲	۱۴	۱			۳۴	۵	۱۰	۷
۴	۲۲	۱۴	۰	۱	۱	۱	۱	۴	۴	۱	۳	۲۴	۱۲	۱۳	۰	۱	۸۰	۲۲	۱۳	۱۲			۹۹	۱۰	۲۰	۸
۳	۱۲	۹	۴	۰	۰	۰	۰	۲	۲	۱	۳	۴۰	۱۴	۱۸	۱	۲	۱۱۶	۲	۱۷	۳			۱۲۴	۱۷	۲۵	۹

شماره ردیف	استان / شهرستان	کد	مذهبی							سیاسی و اداری							برق، گاز و آب								
			مسجد	امامزاده	سایر اماکن مذهبی مسلمانان	اماکن مذهبی سایر ادیان	مدرسه علمیه	امام جماعت راتب	خانه عالم	شورای اسلامی روستا	دهیاری	پاسگاه انتظامی	مرکز خدمات جهاد کشاورزی	مروج کشاورزی	شورای حل اختلاف	شرکت تعاونی روستایی	برق			آب					
																	انرژی نو	موتور برق دیزلی	شبکه سراسری	گاز لوله کشی	آب لوله کشی	سامانه تصفیه آب			
۱	استان زنجان	۱۹	۱۲۷	۱۰۰	۷۶	۲	۰	۰	۰	۶۴	۶۴	۶۴	۶۹۰	۴۴۹	۱۶	۲۲	۴۶	۴۵۶	۱۷۷	۹۱۰	۲	۱	۱۲۴	۷۷۰	۳۱۲
۲	شهرستان ابهر	۰۱	۶۰	۱۴	۱۱	۰	۰	۰	۱۰	۱۰	۱۰	۵۵	۳۵	۱	۲	۸	۲۶	۳۰	۲۶	۶۶	۰	۰	۱۴	۶۱	۲۵
۳	شهرستان ایجرود	۰۶	۶۴	۹	۱۵	۰	۰	۰	۶	۶	۶	۵۸	۳۸	۰	۰	۴	۲۰	۴۵	۲۰	۷۵	۰	۰	۱۶	۶۶	۱۶
۴	شهرستان خدابنده	۰۳	۲۰۶	۴۱	۲۱	۰	۰	۰	۱۶	۱۶	۱۶	۱۷۷	۱۲۸	۳	۵	۸	۵۵	۱۳۷	۵۵	۲۲۶	۲	۰	۱۹	۱۷۸	۶۰
۵	شهرستان خرمدره	۰۷	۱۴	۱	۳	۰	۰	۰	۴	۴	۴	۱۰	۱۱	۲	۲	۱	۵	۵	۵	۲۱	۰	۰	۸	۱۹	۹
۶	شهرستان زنجان	۰۴	۲۳۱	۱۴	۱۵	۰	۰	۰	۱۰	۱۰	۱۰	۱۵۹	۱۰۷	۶	۶	۱۲	۳۷	۱۳۵	۳۷	۲۵۸	۰	۰	۳۳	۱۹۸	۷۳
۷	شهرستان سلطانیه	۱۰	۴۴	۵	۱	۰	۰	۰	۳	۳	۳	۴۱	۲۵	۱	۱	۲	۹	۲۱	۹	۴۵	۰	۰	۱۹	۴۲	۲۴
۸	شهرستان طارم	۰۸	۹۲	۱۳	۱	۰	۰	۰	۱۲	۱۲	۱۲	۸۲	۵۰	۲	۳	۴	۱۸	۵۱	۱۸	۹۵	۰	۰	۱	۹۱	۳۶
۹	شهرستان ماهنشان	۰۹	۱۱۶	۳	۹	۲	۰	۰	۳	۳	۳	۱۰۸	۵۵	۱	۳	۷	۷	۳۲	۷	۱۲۴	۰	۰	۱۴	۱۱۵	۶۹

ارتباطات و حمل و نقل		بازرگانی و خدمات													بهداشتی و درمانی													شماره ردیف									
دسترسی به ایستگاه راه آهن	دسترسی به وسیله نقلیه عمومی	دسترسی به روزنامه و مجله	دسترسی عمومی به اینترنت	مخابرات		پست		جایگاه سوخت	تعمیرگاه ماشین آلات غیر کشاورزی	تعمیرگاه ماشین آلات کشاورزی	بانک	قهوه خانه	گوشت فروشی	نانوایی	بقالی	فروشگاه تعاونی	نمایندگی پخش سیلندر گاز	نمایندگی پخش نفت سفید	پایگاه آتش نشانی	سامانه جمع آوری زباله	غسالخانه	آزمایشگاه و رادیو لوژی	تکسین دامپزشکی	دامپزشک	بهورز	بهبار یا مامای روستایی	دندانپزشک تجربی یا دندان ساز	دندانپزشک یا بهداشت کار دهان و دندان	پزشک	پزشک خانواده	مرکز تسهیلات زایمان	پایگاه بهداشت روستایی	خانه بهداشت	داروخانه	مرکز بهداشتی درمانی	حمام عمومی	
				دفتر فناوری اطلاعات و ارتباطات	دفتر مخابرات	دفتر پست	صندوق پست																														
۱۰۹	۱۰۸	۱۰۷	۱۰۶	۱۰۵	۱۰۴	۱۰۳	۱۰۲	۱۰۱	۱۰۰	۹۹	۹۸	۹۷	۹۶	۹۵	۹۴	۹۳	۹۲	۹۱	۹۰	۸۹	۸۸	۸۷	۸۶	۸۵	۸۴	۸۳	۸۲	۸۱	۸۰	۷۹	۷۸	۷۷	۷۶	۷۵	۷۴	۷۳	۱
۹	۴۴۴	۳۴	۱۸۳	۱۶۴	۲۷۸	۱۶۶	۱۷۲	۱۵	۶۸	۵۵	۶۰	۵۸	۷۴	۲۹۳	۶۰۹	۱۴۹	۲۰۸	۳۱۲	۲۳	۲۳۸	۴۱۵	۶	۱۵	۴۳	۴۲۹	۱۲۱	۱۲	۱۵	۱۷۳	۸۵	۲۵	۴۹	۴۴۲	۶۴	۱۱۰	۵۳	۱
۲	۳۴	۵	۱۴	۱۳	۲۵	۱۳	۱۷	۱	۵	۴	۹	۱	۸	۲۰	۴۲	۲۲	۲۳	۳۸	۲	۱۸	۲۹	۰	۵	۲	۳۸	۱۱	۳	۳	۲۲	۹	۳	۳	۴۱	۹	۱۶	۱۳	۲
۰	۳۷	۰	۲۱	۱۸	۳۸	۱۸	۱۸	۰	۹	۵	۵	۸	۴	۳۶	۵۴	۲۰	۲۷	۲۶	۲	۳۲	۴۰	۰	۲	۱۲	۴۱	۱۷	۰	۰	۲۵	۱۵	۳	۸	۳۹	۸	۱۰	۶	۳
۰	۱۲۳	۱۳	۴۲	۴۱	۶۲	۴۳	۴۵	۳	۱۹	۱۷	۱۵	۷	۱۸	۸۳	۱۶۶	۳۳	۶۲	۸۳	۴	۶۷	۱۰۹	۱	۳	۲	۱۲۴	۱۹	۱	۳	۳۵	۲۷	۶	۹	۱۲۰	۱۱	۲۴	۱۳	۴
۰	۱۲	۲	۶	۵	۸	۷	۶	۱	۵	۰	۱	۲	۳	۸	۱۱	۶	۱	۳	۱	۹	۱۰	۱	۱	۳	۹	۳	۰	۱	۴	۳	۰	۱	۱۲	۲	۲	۰	۵
۶	۱۲۵	۶	۴۶	۳۷	۷۷	۴۸	۵۴	۴	۹	۱۴	۱۸	۲۰	۱۰	۶۵	۱۶۰	۳۴	۳۶	۶۷	۹	۴۳	۱۱۰	۱	۲	۱۵	۱۰۰	۴۱	۴	۱	۳۹	۱۸	۶	۱۰	۱۱۲	۱۷	۲۹	۱۳	۶
۰	۲۲	۶	۱۱	۱۰	۲۳	۱۴	۱۲	۲	۵	۴	۱	۶	۷	۲۰	۳۲	۱۰	۷	۱۷	۲	۱۷	۲۷	۰	۰	۳	۲۹	۱۳	۰	۳	۲۵	۵	۱	۴	۳۰	۶	۹	۷	۷
۰	۴۳	۱	۲۴	۲۳	۲۲	۱۱	۱۲	۴	۱۰	۷	۳	۱۱	۸	۳۳	۶۳	۱۴	۱۹	۳۲	۲	۳۰	۴۵	۲	۱	۴	۳۷	۱۰	۱	۳	۱۴	۳	۲	۱۲	۳۸	۴	۸	۱	۸
۰	۴۷	۱	۱۹	۱۷	۲۳	۱۲	۸	۰	۶	۴	۸	۳	۱۶	۲۸	۸۱	۱۰	۳۴	۴۶	۱	۲۲	۴۵	۱	۱	۲	۵۱	۷	۳	۱	۹	۵	۴	۲	۵۰	۷	۱۲	۰	۹

نقشه شهرستان زنجان به تفکیک دهستان و موقعیت آبادی ها

راهنمای نقشه

- مرکز شهرستان
- مرکز بخش
- ▲ مرکز دهستان
- آبادی

راه ها

- == آزادراه
- جاده آسفalte
- جاده شوسه
- - - جاده خاکی
- راه آهن

تقسیمات سیاسی

- ▬ مرز استان
- ▬ مرز شهرستان
- ▬ مرز بخش
- - - مرز دهستان

دهستان ها

- بناب
- بوخاکندی
- تهم
- زنجانرودبئالا
- زنجانرودبئالین
- سهرین
- غنی بیگلر
- قره پشتلویالا
- قره پشتلویالین
- قنسوق
- معجزات
- چاپاره بالا
- چاپاره پائین



نتایج شهرستان زنجان

بافتگی بخش و دهستان

شماره ردیف	شهرستان / بخش / دهستان	کد	سال ۱۳۸۵	سال ۱۳۹۰							متوسط رشد سالانه جمعیت	وضع طبیعی آبادی				نوع راه آبادی				وضع آبادی از نظر سکونت							
				جمعیت	خانوار	جمعیت			دشتی	جنگلی واقع در دشت		کوهستانی، دره ای، یا تپه‌ای	جنگلی واقع در کوهستان، دره یا تپه	سایر راه ها		دارای سکنه		خالی از سکنه									
						مرد	زن	بعد خانوار						راه آبی	ایستگاه راه آهن	موسمی	دائمی										
																		جاده آسفالت	جاده شوسه	جاده خاکی	جاده مالرو	موسمی	دائمی				
۱	۲	۳	۴	۵	۶	۷	۸	۹	۱۰	۱۱	۱۲	۱۳	۱۴	۱۵	۱۶	۱۷	۱۸	۱۹	۲۰	۲۱	۲۲	۲۳	۲۴	۲۵	۲۶		
۱	شهرستان زنجان	۰۴	۱۰۲۴۳	۲۶۴۲۹	۹۷۲۲۵	۴۸۰۹۰	۴۹۱۳۵	۳/۷	-۱/۰	۸۹	۰	۲۴۲	۲	۲۱۶	۲۷	۷۸	۱۲	۶	۰	۲۶۳	۲	۵۷	۱۱				
۲	بخش زنجانرود	۰۲	۳۰۵۰۲	۷۳۶۶	۲۶۵۸۱	۱۳۱۳۸	۱۳۴۴۳	۳/۶	-۲/۷	۲۵	۰	۸۵	۰	۶۹	۱۲	۲۹	۰	۴	۰	۸۹	۲	۱۷	۲				
۳	دهستان چایباره بالا	۰۰۰۱	۴۳۷۹	۱۲۱۰	۴۱۶۲	۲۰۸۸	۲۰۷۴	۳/۴	-۱/۰	۱	۰	۸	۰	۲	۲	۵	۰	۰	۰	۷	۱	۱	۰				
۴	دهستان چایباره پایین	۰۰۰۴	۴۷۷۱	۱۰۶۵	۴۱۷۸	۲۰۶۲	۲۱۱۶	۳/۹	-۲/۶	۰	۰	۱۳	۰	۱۳	۰	۰	۰	۰	۰	۱۲	۰	۱۲	۰				
۵	دهستان زنجانرود پایین	۰۰۰۳	۱۱۵۰۹	۲۷۳۳	۹۸۲۸	۴۸۸۶	۴۹۴۲	۳/۶	-۳/۱	۲۱	۰	۳۳	۰	۲۸	۸	۱۸	۰	۴	۰	۴۰	۰	۱۲	۰				
۶	دهستان غنی بیگلو	۰۰۰۵	۹۸۴۳	۲۳۵۸	۸۴۱۳	۴۱۰۲	۴۳۱۱	۳/۶	-۳/۱	۳	۰	۳۱	۰	۲۶	۲	۶	۰	۰	۰	۳۰	۱	۳	۰				
۷	بخش قره پشتلو	۰۶	۱۵۸۴۳	۴۰۱۵	۱۴۷۳۴	۷۳۱۸	۷۴۱۶	۳/۷	-۱/۴	۲۴	۰	۵۵	۰	۴۳	۱	۲۸	۰	۰	۰	۵۴	۰	۱۹	۰				
۸	دهستان سهرین	۰۰۰۳	۶۳۱۶	۱۸۷۳	۶۴۷۰	۳۲۲۶	۳۲۴۴	۳/۵	۰/۵	۱۰	۰	۶	۰	۱۴	۰	۲	۰	۰	۰	۱۲	۰	۲	۰				
۹	دهستان قره پشتلو بالا	۰۰۰۱	۶۲۰۹	۱۴۷۳	۵۶۱۰	۲۷۷۳	۲۸۳۷	۳/۸	-۲/۰	۱۰	۰	۲۰	۰	۱۷	۱	۱۲	۰	۰	۰	۲۳	۰	۶	۰				
۱۰	دهستان قره پشتلو پایین	۰۰۰۲	۳۳۱۸	۶۶۹	۲۶۵۴	۱۳۱۹	۱۳۳۵	۴	-۴/۴	۴	۰	۲۹	۰	۱۲	۰	۷	۰	۰	۰	۱۹	۰	۱۱	۰				
۱۱	بخش مرکزی	۰۵	۵۶۰۹۴	۱۵۰۴۸	۵۵۹۱۰	۲۷۶۳۴	۲۸۲۷۶	۳/۷	-۰/۱	۴۰	۰	۱۰۲	۰	۱۰۴	۱۴	۲۱	۰	۲	۰	۱۲۰	۰	۲۱	۰				
۱۲	دهستان بناب	۰۰۰۳	۱۱۷۶۸	۳۸۴۷	۱۳۶۶۵	۶۹۶۰	۶۷۰۵	۳/۶	۳/۰	۱۴	۰	۳۰	۰	۲۳	۸	۹	۰	۵	۰	۳۴	۰	۱۰	۰				
۱۳	دهستان بوغداکندی	۰۰۰۴	۸۷۲۱	۲۳۵۶	۸۴۴۲	۴۰۸۷	۴۳۵۵	۳/۶	-۰/۶	۱	۰	۱۳	۰	۱۱	۳	۰	۰	۰	۰	۱۴	۰	۰	۰				
۱۴	دهستان تهم	۰۰۰۵	۳۶۶۵	۸۶۶	۳۳۹۲	۱۸۴۷	۱۵۴۵	۳/۹	-۱/۵	۴	۰	۹	۰	۷	۰	۶	۰	۰	۰	۱۲	۰	۱	۰				
۱۵	دهستان زنجانرود بالا	۰۰۰۶	۱۴۱۹۶	۳۱۳۹	۱۳۵۳۲	۶۵۴۲	۶۹۹۰	۴/۳	-۱/۰	۱۴	۰	۱۷	۰	۲۷	۰	۴	۰	۰	۰	۲۶	۰	۴	۰				
۱۶	دهستان قلتوق	۰۰۱۱	۵۲۸۹	۱۳۷۶	۴۶۳۲	۲۱۰۰	۲۵۳۲	۳/۴	-۲/۶	۱	۰	۹	۰	۷	۳	۱	۰	۰	۰	۱۰	۰	۰	۰				
۱۷	دهستان معجزات	۰۰۱۰	۱۲۴۵۵	۳۴۶۴	۱۲۲۴۷	۶۰۹۸	۶۱۴۹	۳/۵	-۰/۳	۶	۰	۲۴	۰	۲۹	۰	۱	۰	۰	۰	۲۴	۰	۶	۰				

فرهنگی و ورزشی				آموزشی														عمرانی		محل خرید مایحتاج ساکنان آبادی					شماره ردیف	
				متوسطه							مدرسه راهنمایی							طرح هادی		شهری که از آن خرید می کنند، ۲	شهری که از آن خرید می کنند، ۱	آیا ساکنان آبادی برای خرید مایحتاج خود به شهر یا شهرهایی مراجعه می کنند	آیا از آبادی یا آبادیهای دیگر هم برای خرید مایحتاج اولیه به این آبادی مراجعه می شود	اکثر ساکنان مایحتاج اولیه خود را از این آبادی خریداری می کنند		
سالن ورزشی	زمین ورزشی	کتابخانه عمومی	بوستان	هنرستان فنی و حرفه ای دخترانه	هنرستان فنی و حرفه ای پسرانه	کاردانش دخترانه	کاردانش پسرانه	نظری دخترانه	نظری پسرانه	شبانه روزی دخترانه	شبانه روزی پسرانه	مختلطا	دخترانه	پسرانه	شبانه روزی دخترانه	شبانه روزی پسرانه	دبستان	روستا مهد	در حال اجرا است						اجرا شده است	
۵۲	۵۱	۵۰	۴۹	۴۸	۴۷	۴۶	۴۵	۴۴	۴۳	۴۲	۴۱	۴۰	۳۹	۳۸	۳۷	۳۶	۳۵	۳۴	۳۳	۳۲	۳۱	۳۰	۲۹	۲۸	۲۷	۱
۱۳	۲۵	۱۵	۳	۰	۱	۱	۲	۶	۶	۴	۴	۵۹	۴۱	۳۹	۴	۷	۲۲	۱۲	۴۵	۱۳			۲۳۹	۱۶	۳۵	۱
۲	۸	۸	۱	۰	۰	۱	۰	۲	۱	۳	۱	۱۹	۱۸	۱۵	۲	۳	۷۰	۲	۱۶	۲			۷۱	۷	۱۶	۲
۱	۱	۱	۱	۰	۰	۰	۰	۱	۱	۰	۰	۲	۲	۲	۰	۰	۷	۰	۱	۰			۸	۱	۱	۳
۰	۳	۱	۰	۰	۰	۰	۰	۰	۰	۰	۰	۲	۲	۱	۰	۱	۱۲	۱	۲	۱			۱۲	۱	۱	۴
۱	۴	۴	۰	۰	۰	۱	۰	۱	۰	۲	۰	۹	۸	۷	۱	۱	۲۵	۰	۷	۱			۲۳	۱	۶	۵
۰	۰	۳	۰	۰	۰	۰	۰	۰	۰	۱	۱	۶	۶	۵	۱	۱	۲۶	۱	۶	۰			۲۸	۴	۸	۶
۳	۴	۳	۱	۰	۰	۰	۰	۰	۰	۰	۰	۳	۲	۳	۰	۱	۴۵	۰	۸	۱			۵۳	۵	۶	۷
۲	۱	۲	۱	۰	۰	۰	۰	۰	۰	۰	۰	۲	۱	۱	۰	۰	۱۱	۰	۵	۰			۱۲	۰	۱	۸
۰	۲	۰	۰	۰	۰	۰	۰	۰	۰	۰	۰	۱	۰	۰	۰	۰	۱۹	۰	۲	۰			۲۴	۰	۱	۹
۱	۱	۱	۰	۰	۰	۰	۰	۰	۰	۰	۰	۰	۱	۲	۰	۱	۱۵	۰	۱	۱			۱۸	۵	۴	۱۰
۸	۱۳	۴	۱	۰	۱	۰	۲	۴	۵	۱	۳	۳۷	۲۱	۲۱	۲	۳	۱۰	۱۰	۲۱	۱۰			۱۱۵	۴	۱۳	۱۱
۱	۲	۰	۰	۰	۰	۰	۰	۱	۱	۰	۰	۴	۳	۳	۰	۰	۳۰	۳	۵	۲			۳۳	۲	۳	۱۲
۰	۲	۱	۰	۰	۱	۰	۱	۰	۱	۰	۱	۷	۳	۳	۰	۰	۱۴	۰	۰	۴			۱۴	۰	۱	۱۳
۲	۰	۱	۰	۰	۰	۰	۱	۰	۱	۰	۱	۲	۲	۲	۰	۱	۸	۰	۱	۱			۱۲	۲	۳	۱۴
۴	۵	۲	۰	۰	۰	۰	۰	۲	۲	۱	۱	۸	۵	۶	۱	۱	۲۴	۵	۳	۲			۲۳	۰	۲	۱۵
۱	۱	۰	۰	۰	۰	۰	۰	۱	۰	۰	۰	۷	۳	۳	۱	۱	۱۰	۱	۴	۰			۹	۰	۲	۱۶
۰	۳	۰	۱	۰	۰	۰	۰	۰	۰	۰	۰	۹	۵	۴	۰	۰	۲۳	۱	۸	۱			۲۴	۰	۲	۱۷

شماره ردیف		شهرستان / بخش / دهستان	ک	مذهبی						سیاسی و اداری						برق، گاز و آب																																																							
ک	مسجد			امامزاده	سایر اماکن مذهبی مسلمانان	اماکن مذهبی سایر ادیان	مدرسه علمیه	امام جماعت راتب	خانه عالم	شورای اسلامی روستا	دهیاری	پاسگاه انتظامی	مرکز خدمات جهاد کشاورزی	مروج کشاورزی	شورای حل اختلاف	شرکت تعاونی روستایی	برق			آب																																																			
																	۵۳	۵۴	۵۵	۵۶	۵۷	۵۸	۵۹	۶۰	۶۱	۶۲	۶۳	۶۴	۶۵	۶۶	گاز لوله کشی	آب لوله کشی	سامانه تصفیه آب																																						
۱	۲	۳	۴	۵	۶	۷	۸	۹	۱۰	۱۱	۱۲	۱۳	۱۴	۱۵	۱۶	۱۷	۱۸	۱۹	۲۰	۲۱	۲۲	۲۳	۲۴	۲۵	۲۶	۲۷	۲۸	۲۹	۳۰	۳۱	۳۲	۳۳	۳۴	۳۵	۳۶	۳۷	۳۸	۳۹	۴۰	۴۱	۴۲	۴۳	۴۴	۴۵	۴۶	۴۷	۴۸	۴۹	۵۰	۵۱	۵۲	۵۳	۵۴	۵۵	۵۶	۵۷	۵۸	۵۹	۶۰	۶۱	۶۲	۶۳	۶۴	۶۵	۶۶	۶۷	۶۸	۶۹	۷۰	۷۱	۷۲
۱	شهرستان زنجان	۰۴	۲۳۱	۱۴	۱۵	۰	۰	۰	۰	۰	۰	۱۰۷	۱۵۹	۱۰	۱۰	۰	۰	۱۵	۱۴	۲۳۱	۰۴	شهرستان زنجان	۱																																																
۲	بخش زنجانرود	۰۲	۷۲	۲	۳	۰	۰	۰	۰	۰	۱	۲۷	۴۱	۴	۴	۰	۰	۳	۲	۷۲	۰۲	بخش زنجانرود	۲																																																
۳	دهستان چاپاره بالا	۰۰۰۱	۷	۰	۰	۰	۰	۰	۰	۰	۲	۴	۱	۱	۰	۰	۰	۰	۷	۰۰۰۱	دهستان چاپاره بالا	۳																																																	
۴	دهستان چاپاره پایین	۰۰۰۴	۱۲	۰	۲	۰	۰	۰	۰	۰	۵	۶	۰	۰	۰	۰	۰	۲	۰	۱۲	۰۰۰۴	دهستان چاپاره پایین	۴																																																
۵	دهستان زنجانرود پایین	۰۰۰۳	۲۵	۱	۱	۰	۰	۰	۰	۰	۱۱	۱۸	۱	۱	۰	۰	۱	۱	۲۵	۰۰۰۳	دهستان زنجانرود پایین	۵																																																	
۶	دهستان غنی بیگلو	۰۰۰۵	۲۸	۱	۰	۰	۰	۰	۰	۰	۹	۱۳	۲	۲	۰	۰	۰	۱	۲۸	۰۰۰۵	دهستان غنی بیگلو	۶																																																	
۷	بخش قره پشتلو	۰۶	۴۷	۵	۴	۰	۰	۰	۰	۰	۱۸	۲۲	۳	۳	۰	۰	۴	۵	۴۷	۰۶	بخش قره پشتلو	۷																																																	
۸	دهستان سهرین	۰۰۰۳	۱۱	۱	۳	۰	۰	۰	۰	۰	۸	۱۰	۱	۱	۰	۰	۳	۱	۱۱	۰۰۰۳	دهستان سهرین	۸																																																	
۹	دهستان قره پشتلو بالا	۰۰۰۱	۱۹	۰	۱	۰	۰	۰	۰	۰	۶	۸	۲	۲	۰	۰	۱	۰	۱۹	۰۰۰۱	دهستان قره پشتلو بالا	۹																																																	
۱۰	دهستان قره پشتلو پایین	۰۰۰۲	۱۷	۴	۰	۰	۰	۰	۰	۰	۴	۴	۰	۰	۰	۰	۰	۴	۱۷	۰۰۰۲	دهستان قره پشتلو پایین	۱۰																																																	
۱۱	بخش مرکزی	۰۵	۱۱۲	۷	۸	۰	۰	۰	۰	۰	۶۲	۹۶	۳	۳	۰	۰	۸	۷	۱۱۲	۰۵	بخش مرکزی	۱۱																																																	
۱۲	دهستان بناب	۰۰۰۳	۳۳	۲	۱	۰	۰	۰	۰	۰	۱۳	۲۴	۰	۰	۰	۰	۱	۲	۳۳	۰۰۰۳	دهستان بناب	۱۲																																																	
۱۳	دهستان بوغداکندی	۰۰۰۴	۱۴	۰	۳	۰	۰	۰	۰	۰	۹	۱۳	۱	۱	۰	۰	۳	۰	۱۴	۰۰۰۴	دهستان بوغداکندی	۱۳																																																	
۱۴	دهستان تهم	۰۰۰۵	۱۰	۲	۰	۰	۰	۰	۰	۰	۳	۷	۲	۲	۰	۰	۰	۲	۱۰	۰۰۰۵	دهستان تهم	۱۴																																																	
۱۵	دهستان زنجانرود بالا	۰۰۰۶	۲۳	۱	۳	۰	۰	۰	۰	۰	۱۵	۲۱	۰	۰	۰	۰	۳	۱	۲۳	۰۰۰۶	دهستان زنجانرود بالا	۱۵																																																	
۱۶	دهستان قتلوق	۰۰۱۱	۹	۰	۰	۰	۰	۰	۰	۰	۸	۱۰	۰	۰	۰	۰	۰	۰	۹	۰۰۱۱	دهستان قتلوق	۱۶																																																	
۱۷	دهستان معجزات	۰۰۱۰	۲۳	۲	۱	۰	۰	۰	۰	۰	۱۴	۲۱	۰	۰	۰	۰	۱	۲	۲۳	۰۰۱۰	دهستان معجزات	۱۷																																																	

ارتباطات و حمل و نقل		بازرگانی و خدمات													بهداشتی و درمانی																						
دسترسی به ایستگاه راه آهن	دسترسی به وسیله نقلیه عمومی	دسترسی به روزنامه و مجله	دسترسی عمومی به اینترنت	مخابرات		پست		جایگاه سوخت	تعمیرگاه ماشین آلات غیر کشاورزی	تعمیرگاه ماشین آلات کشاورزی	بانک	قهوه خانه	گوشت فروشی	نانوایی	بقالی	فروشگاه تعاونی	نمایندگی پخش سیلندر گاز	نمایندگی پخش نفت سفید	پایگاه آتش نشانی	سامانه جمع آوری زباله	غسالخانه	آزمایشگاه و رادیو لوزی	تکسین دامپزشکی	دامپزشک	بهورز	بیمار یا مامای روستایی	دندانپزشک تجربی یا دندان ساز	دندانپزشک یا بهداشت کار دهان و دندان	پزشک	پزشک خانواده	مرکز تسهیلات زبیمان	پایگاه بهداشت روستایی	خانه بهداشت	داروخانه	مرکز بهداشتی درمانی	حمام عمومی	شماره ردیف
				دفتر فناوری اطلاعات و ارتباطات	دفتر مخابراتی	دفتر پست	صندوق پست																														
۱۰۹	۱۰۸	۱۰۷	۱۰۶	۱۰۵	۱۰۴	۱۰۳	۱۰۲	۱۰۱	۱۰۰	۹۹	۹۸	۹۷	۹۶	۹۵	۹۴	۹۳	۹۲	۹۱	۹۰	۸۹	۸۸	۸۷	۸۶	۸۵	۸۴	۸۳	۸۲	۸۱	۸۰	۷۹	۷۸	۷۷	۷۶	۷۵	۷۴	۷۳	۱
۶	۱۲۵	۶	۴۶	۳۷	۷۷	۴۸	۵۴	۴	۹	۱۴	۱۸	۲۰	۱۰	۶۵	۱۶۰	۳۴	۳۶	۶۷	۹	۴۳	۱۱۰	۱	۲	۱۵	۱۰۰	۴۱	۴	۱	۳۹	۱۸	۶	۱۰	۱۱۲	۱۷	۲۹	۱۳	۱
۴	۵۴	۲	۱۱	۱۱	۲۸	۱۵	۱۶	۲	۵	۷	۸	۴	۳	۱۸	۶۱	۱۰	۱۰	۱۹	۲	۹	۳۲	۱	۰	۱۲	۳۸	۱۴	۲	۰	۱۵	۵	۱	۵	۴۰	۶	۱۰	۱	۲
۰	۱	۱	۱	۱	۱	۱	۱	۰	۱	۱	۰	۱	۱	۱	۵	۱	۲	۲	۰	۱	۴	۱	۰	۰	۲	۱	۱	۰	۱	۱	۱	۰	۳	۱	۱	۰	۳
۰	۸	۰	۳	۴	۴	۴	۴	۰	۲	۲	۲	۰	۱	۲	۱۰	۲	۱	۴	۰	۱	۵	۰	۰	۱۲	۵	۱	۰	۰	۱	۰	۰	۰	۶	۱	۱	۰	۴
۴	۱۹	۱	۳	۴	۱۴	۶	۶	۱	۱	۲	۲	۳	۱	۱۰	۲۳	۲	۲	۴	۲	۴	۱۳	۰	۰	۰	۱۳	۸	۱	۰	۵	۳	۰	۳	۱۶	۲	۶	۱	۵
۰	۲۶	۰	۴	۴	۱۰	۵	۶	۱	۱	۲	۴	۰	۰	۵	۲۳	۵	۵	۹	۰	۳	۱۰	۰	۰	۰	۱۸	۳	۰	۰	۸	۱	۰	۲	۱۵	۲	۲	۰	۶
۰	۱۵	۰	۴	۴	۶	۴	۶	۰	۱	۲	۲	۱	۱	۴	۲۶	۶	۴	۱۴	۲	۸	۲۵	۰	۰	۱	۱۵	۶	۱	۰	۵	۱	۱	۲	۱۶	۲	۴	۲	۷
۰	۳	۰	۴	۴	۳	۲	۴	۰	۱	۱	۲	۰	۱	۳	۱۰	۱	۲	۴	۱	۵	۸	۰	۰	۰	۵	۱	۱	۰	۳	۰	۰	۴	۱	۲	۱	۸	
۰	۷	۰	۰	۰	۲	۱	۰	۰	۰	۰	۰	۰	۰	۱	۱۱	۲	۴	۰	۲	۷	۰	۰	۰	۵	۳	۰	۰	۱	۱	۱	۱	۶	۱	۲	۱	۹	
۰	۵	۰	۰	۰	۱	۱	۲	۰	۰	۲	۰	۱	۰	۰	۵	۳	۲	۶	۱	۱	۱۰	۰	۰	۱	۵	۲	۰	۰	۱	۰	۰	۱	۶	۰	۰	۰	۱۰
۲	۵۶	۴	۳۱	۲۲	۴۴	۲۹	۳۲	۲	۳	۴	۸	۱۵	۶	۴۳	۷۳	۱۸	۲۲	۳۴	۵	۲۶	۵۳	۰	۲	۲	۴۷	۲۲	۱	۱	۱۹	۱۲	۴	۳	۵۶	۹	۱۵	۱۰	۱۱
۱	۷	۰	۴	۱	۵	۲	۶	۰	۱	۱	۱	۳	۲	۸	۱۴	۲	۳	۷	۰	۳	۱۰	۰	۰	۰	۷	۵	۰	۰	۱	۰	۰	۱۰	۰	۴	۳	۱۲	
۰	۵	۰	۵	۵	۶	۵	۷	۰	۰	۰	۰	۲	۱	۷	۹	۳	۴	۶	۱	۳	۵	۰	۰	۰	۷	۳	۱	۰	۰	۵	۰	۰	۷	۱	۲	۱	۱۳
۰	۵	۳	۳	۴	۶	۳	۴	۰	۰	۱	۳	۱	۱	۲	۴	۱	۳	۱	۲	۶	۰	۱	۰	۰	۶	۲	۰	۰	۳	۱	۰	۱	۷	۴	۲	۲	۱۴
۱	۲۳	۱	۱۲	۶	۱۳	۸	۶	۲	۱	۲	۴	۵	۱	۱۱	۱۹	۵	۶	۶	۲	۹	۱۲	۰	۱	۱	۱۲	۷	۰	۱	۱۱	۵	۳	۰	۱۳	۳	۴	۲	۱۵
۰	۶	۰	۵	۵	۶	۴	۴	۰	۱	۰	۰	۱	۱	۶	۹	۲	۶	۱	۲	۵	۰	۰	۱	۷	۲	۰	۰	۲	۱	۰	۱	۶	۱	۱	۰	۱۶	
۰	۱۰	۰	۲	۲	۷	۷	۵	۰	۰	۰	۰	۳	۰	۹	۱۸	۵	۶	۰	۷	۱۵	۰	۰	۰	۸	۳	۰	۰	۲	۰	۱	۱۳	۰	۲	۲	۰	۱۷	

شهرستان زنجان

بخش زنجانرود

دهستان چایپاره بالا

نقشه دهستان چایپاره بالا

راهنمای نقشه


- مرکز دهستان ▲
- آبادی ●

راه ها

- آزادراه ———
- آسفالته ———
- شوسه ———
- خاکی - - - - -
- مالرو ———

تقسیمات سیاسی

- مرز استان ———
- مرز شهرستان ———
- مرز بخش ———
- مرز دهستان - - - - -



شماره ردیف آبادی در دهستان	نام آبادی	کد آبادی	سال ۱۳۸۵	سال ۱۳۹۰							وضع طبیعی آبادی	نوع راه آبادی				وضع آبادی از نظر سکونت											
				جمعیت	خانوار	جمعیت			متوسط رشد سالانه جمعیت	دشتی		جنگلی واقع در دشت	کوهستانی، دره ای، یا تپه ای	جنگلی واقع در کوهستان، دره یا تپه	راه زمینی (بجز راه آهن)		سایر راه ها		دارای سکنه		خالی از سکنه						
						مرد	زن	بعد خانوار							جاده خاکی	جاده مالرو	ایستگاه راه آهن	راه آبی	دائمی	موسمی	دائمی	موسمی					
۱	۲	۳	۴	۵	۶	۷	۸	۹	۱۰	۱۱	۱۲	۱۳	۱۴	۱۵	۱۶	۱۷	۱۸	۱۹	۲۰	۲۱	۲۲	۲۳	۲۴	۲۵	۲۶		
	شهرستان زنجان		۱۰۲۴۳۹	۲۶۴۲۹	۹۷۲۲۵	۴۸۰۹۰	۴۹۱۳۵	۳/۷	-۱/۰	۸۹	۰	۲۴۲	۲	۲۱۶	۲۷	۷۸	۱۲	۶	۰	۲۶۳	۲	۵۷	۱۱				
	بخش زنجانرود		۳۰۵۰۲	۷۳۶۶	۲۶۵۸۱	۱۳۱۳۸	۱۳۴۴۳	۳/۶	-۲/۷	۲۵	۰	۸۵	۰	۶۹	۱۲	۲۹	۰	۴	۰	۸۹	۲	۱۷	۲				
	دهستان چاپپاره بالا		۴۳۷۹	۱۲۱۰	۴۱۶۲	۲۰۸۸	۲۰۷۴	۳/۴	-۱/۰	۱	۰	۸	۰	۲	۲	۵	۰	۰	۰	۷	۱	۱	۰				
۱	ایلین	۲۳۶۱۸۸	۹۰	۲۰	۹۸	۴۱	۵۷	۴/۹	۱/۷	*	*	*				*				*							
۲	چوروک علیا	۲۳۶۲۰۱	۲۹۳	۶۳	۲۶۱	۱۲۲	۱۳۹	۴/۴	-۲/۳	*	*	*				*				*							
۳	شکر بلاغی	۲۳۵۸۵۸	۰	۰	۰	۰	۰			*	*	*				*				*							
۴	عزیزلو	۲۳۵۸۶۰	۲۵	۴	۱۱	۴	۷	۲/۸	-۱۵/۱	*	*	*				*				*					۰۴	۰۶	
۵	قره اوغلانلو	۲۳۵۸۶۱	۳۸۰	۹۵	۴۱۶	۲۱۱	۲۰۵	۴/۴	۱/۸	*	*	*			*					*							
۶	قره بوطه	۲۳۵۸۶۲	۲۷۴۷	۸۵۴	۲۶۹۱	۱۳۷۴	۱۳۱۷	۳/۲	-۰/۴	*	*	*			*					*							
۷	قیطول	۲۳۵۸۶۴	۳۸۳	۹۰	۳۱۵	۱۵۵	۱۶۰	۳/۵	-۳/۸	*	*	*			*					*							
۸	گوگ تپه	۲۳۵۸۶۵	۴۱۳	۷۴	۳۲۵	۱۵۹	۱۶۶	۴/۴	-۴/۷	*	*	*			*					*							
۹	گوگلر	۲۳۶۲۳۶	۴۸	۱۰	۴۵	۲۲	۲۳	۴/۵	-۱/۳	*	*	*			*					*							

فرهنگی و ورزشی				آموزشی														عمرانی		محل خرید مایحتاج ساکنان آبادی					شماره ردیف آبادی در دهستان	
سالن ورزشی	زمین ورزشی	کتابخانه عمومی	بوستان	متوسطه							مدرسه راهنمایی							در حال اجرا است	اجرا شده است	شهری که از آن خرید می کنند، ۲	شهری که از آن خرید می کنند، ۱	آیا ساکنان آبادی برای خرید مایحتاج خود به شهر یا شهرهایی مراجعه می کنند	آیا از آبادی یا آبادیهای دیگر هم برای خرید مایحتاج اولیه به این آبادی مراجعه می شود	اکثر ساکنان مایحتاج اولیه خود را از این آبادی خریداری می کنند		
				هنرستان فنی و حرفه ای دخترانه	هنرستان فنی و حرفه ای پسرانه	کاردانش دخترانه	کاردانش پسرانه	نظری دخترانه	نظری پسرانه	شبانه روزی دخترانه	شبانه روزی پسرانه	مختلط	دخترانه	پسرانه	شبانه روزی دخترانه	شبانه روزی پسرانه	دبستان								روستا مهد	
۵۲	۵۱	۵۰	۴۹	۴۸	۴۷	۴۶	۴۵	۴۴	۴۳	۴۲	۴۱	۴۰	۳۹	۳۸	۳۷	۳۶	۳۵	۳۴	۳۳	۳۲	۳۱	۳۰	۲۹	۲۸	۲۷	۱
۱۴	۲۵	۱۵	۴	۰	۱	۱	۲	۶	۶	۴	۴	۵۹	۴۱	۲۹	۴	۷	۲۲۴	۱۲	۴۵	۱۴			۲۳۹	۱۶	۳۵	
۲	۸	۸	۱	۰	۰	۱	۰	۲	۱	۴	۱	۱۹	۱۸	۱۵	۲	۴	۷۰	۲	۱۶	۲			۷۱	۷	۱۶	
۱	۱	۱	۱	۰	۰	۰	۰	۱	۱	۰	۰	۲	۲	۲	۰	۰	۷	۰	۱	۰			۸	۱	۱	
												*					*					زنجان	*			۱
												*					*					زنجان	*			۲
																										۳
																	*					زنجان	*			۴
													*	*			*					زنجان	*			۵
	*	*	*			*	*						*	*			*		*			زنجان	*	*	*	۶
																	*					زنجان	*			۷
												*					*					زنجان	*			۸
																	*					زنجان	*			۹

شماره ردیف آبادی در دهستان	نام آبادی	کد آبادی	مذهبی														سیاسی و اداری					برق، گاز و آب		
			مسجد	امامزاده	سایر اماکن مذهبی مسلمانان	اماکن مذهبی سایر ادیان	مدرسه علمیه	امام جماعت راتب	خانه عالم	شورای اسلامی روستا	دهیاری	پاسگاه انتظامی	مرکز خدمات جهاد کشاورزی	مروج کشاورزی	شورای حل اختلاف	شرکت تعاونی روستایی	برق			آب				
																	شبکه سراسری	موتور برق دیزلی	انرژی نو	گاز لوله کشی	آب لوله کشی	سامانه تصفیه آب		
۱	۲	۳	۵۳	۵۴	۵۵	۵۶	۵۷	۵۸	۵۹	۶۰	۶۱	۶۲	۶۳	۶۴	۶۵	۶۶	۶۷	۶۸	۶۹	۷۰	۷۱	۷۲		
	شهرستان زنجان		۲۳۱	۱۴	۱۵	۰	۰	۰	۱۰	۱۰۷	۶	۶	۱۲	۱۳۵	۳۷	۲۵۸	۰	۰	۰	۳۳	۱۹۸	۷۳		
	بخش زنجانرود		۷۲	۲	۳	۰	۰	۴	۴	۲۷	۳	۱	۴۶	۹	۹۰	۰	۰	۰	۸	۷۳	۳۲			
	دهستان چاپپاره بالا		۷	۰	۰	۰	۰	۱	۱	۲	۰	۰	۵	۲	۸	۰	۰	۰	۰	۵	۰			
۱	ایلن	۲۳۶۱۸۸	*												*									
۲	چوروک علیا	۲۳۶۲۰۱	*										*		*						*			
۳	شکر بلاغی	۲۳۵۸۵۸																						
۴	عزیزلو	۲۳۵۸۶۰													*									
۵	قره اوغلانلو	۲۳۵۸۶۱	*										*	*	*	*	*				*			
۶	قره بوطه	۲۳۵۸۶۲	*						*	*	*	*	*	*	*	*	*				*			
۷	قیطول	۲۳۵۸۶۴	*							*	*	*	*	*	*	*	*				*			
۸	گوگ تپه	۲۳۵۸۶۵	*										*	*	*	*	*				*			
۹	گوگلر	۲۳۶۲۳۶	*												*	*	*				*			

شهرستان زنجان

بخش زنجانرود

دهستان چایپاره پایین

نقشه دهستان چایپاره پایین

چایپاره پایین

راهنمای نقشه

مرکز دهستان ▲

آبادی ●

راه ها

آزادراه —

آسفالته —

شوسه —

خاکی - - - -

مالرو —

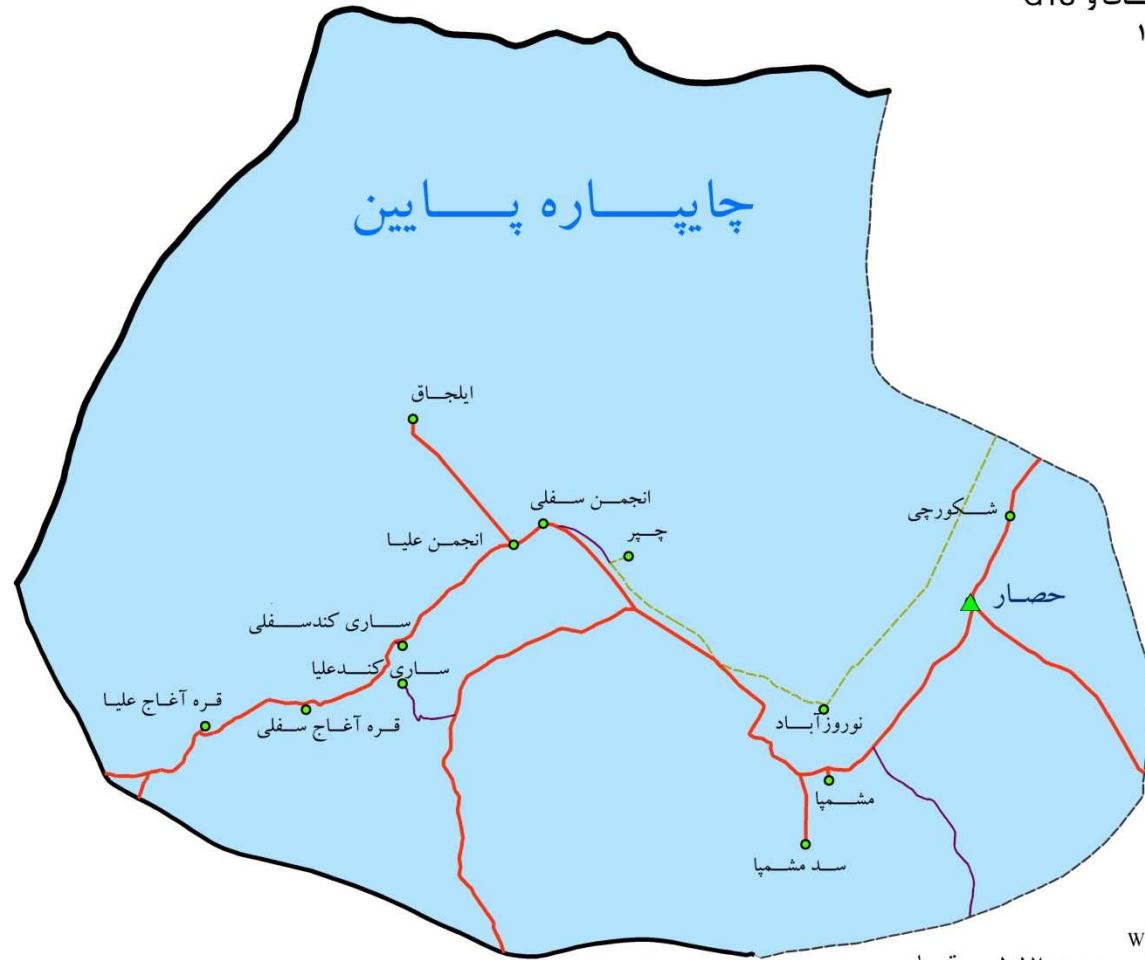
تقسیمات سیاسی

مرزاستان —

مرزشهرستان —

مرزبخش —

مرزدهستان - - - -



مقیاس ۱:۱۷۰,۰۰۰



فرهنگی و ورزشی				آموزشی														عمرانی		محل خرید مایحتاج ساکنان آبادی					شماره ردیف آبادی در دهستان	
سالن ورزشی	زمین ورزشی	کتابخانه عمومی	پوستان	متوسطه							مدرسه راهنمایی							طرح هادی		شهری که از آن خرید می کنند، ۲	شهری که از آن خرید می کنند، ۱	آیا ساکنان آبادی برای خرید مایحتاج خود به شهر یا شهرهایی مراجعه می کنند	آیا از آبادی یا آبادیهای دیگر هم برای خرید مایحتاج اولیه به این آبادی مراجعه می شود	اکثر ساکنان مایحتاج اولیه خود را از این آبادی خریداری می کنند		
				هنرستان فنی و حرفه ای دخترانه	هنرستان فنی و حرفه ای پسرانه	کاردانش دخترانه	کاردانش پسرانه	نظری دخترانه	نظری پسرانه	شبانه روزی دخترانه	شبانه روزی پسرانه	مختلط	دخترانه	پسرانه	شبانه روزی دخترانه	شبانه روزی پسرانه	دبستان	روستا مهد	در حال اجرا است						اجرا شده است	
۵۲	۵۱	۵۰	۴۹	۴۸	۴۷	۴۶	۴۵	۴۴	۴۴	۴۲	۴۱	۴۰	۳۹	۳۸	۳۷	۳۶	۳۵	۳۴	۳۳	۳۲	۳۱	۳۰	۲۹	۲۸	۲۷	۱
۰	۴	۱	۰	۰	۰	۰	۰	۰	۰	۰	۰	۲	۲	۱	۰	۱	۱۲	۱	۲	۱			۱۲	۱	۱	
																	*					زنجان	*			۱
																	*					زنجان	*			۲
	*												*				*		*			زنجان	*			۳
																	*					زنجان	*			۴
	*	*										*					*		*			زنجان	*			۵
																	*					زنجان	*			۶
																	*					زنجان	*			۷
																	*					زنجان	*			۸
																	*					زنجان	*			۹
														*		*	*					زنجان	*			۱۰
													*			*	*					زنجان	*			۱۱
	*											*				*	*	*	*	*	*	زنجان	*	*	*	۱۲
																*	*					زنجان	*			۱۳

شماره ردیف آبادی در دهستان	نام آبادی	کد آبادی	مذهبی						سیاسی و اداری					برق، گاز و آب										
			مسجد	امامزاده	سایر اماکن مذهبی مسلمانان	اماکن مذهبی سایر ادیان	مدرسه علمیه	امام جماعت راتب	خانه عالم	شورای اسلامی روستا	دهیاری	پاسگاه انتظامی	مرکز خدمات جهاد کشاورزی	مروج کشاورزی	شورای حل اختلاف	شرکت تعاونی روستایی	برق			آب				
																	موتور برق دیزلی	شبکه سراسری	انرژی نو	گاز لوله کشی	آب لوله کشی	سامانه تصفیه آب		
۱	۲	۳	۵۳	۵۴	۵۵	۵۶	۵۷	۵۸	۵۹	۶۰	۶۱	۶۲	۶۳	۶۴	۶۵	۶۶	۶۷	۶۸	۶۹	۷۰	۷۱	۷۲		
	دهستان چاپاره پایین		۱۲	۰	۲	۰	۰	۰	۰	۶	۵	۰	۱	۱	۱	۱	۱	۱۲	۰	۰	۰	۱۲	۰	۶
۱	انجمن سفلی	۲۳۵۴۷۳	*											*				*				*		*
۲	انجمن علیا	۲۳۵۴۷۴	*							*				*				*				*		*
۳	ایلجاق	۲۳۵۴۷۶	*							*				*				*				*		*
۴	چپر	۲۳۵۸۵۳	*											*				*				*		*
۵	حصار	۲۳۵۸۵۵	*		*					*		*	*	*	*	*	*	*				*		*
۶	ساری کند سفلی	۲۳۵۴۹۶	*							*				*				*				*		*
۷	ساری کندعلیا	۲۳۵۴۹۵	*							*				*				*				*		*
۸	سد مشمپا	۸۱۹۰۵۶																						
۹	شکورچی	۲۳۵۸۵۹	*		*					*				*				*				*		*
۱۰	قره آغاج سفلی	۲۳۵۵۰۴	*							*				*				*				*		*
۱۱	قره آغاج علیا	۲۳۵۵۰۵	*							*				*				*				*		*
۱۲	مشمپا	۲۳۵۸۶۶	*							*				*				*				*		*
۱۳	نوروز آباد	۲۳۵۸۶۷	*							*				*				*				*		*

ارتباطات و حمل و نقل		بازرگانی و خدمات		بهداشتی و درمانی		شماره ردیف آبادی در دهستان	
دسترسی به ایستگاه راه آهن	۱۰۹						۱
دسترسی به وسیله نقلیه عمومی	۱۰۸	*					۲
دسترسی به روزنامه و مجله	۱۰۷						۳
دسترسی عمومی به اینترنت	۱۰۶						۴
دفتر فناوری اطلاعات و ارتباطات	۱۰۵						۵
دفتر مخابراتی	۱۰۴						۶
دفتر پست	۱۰۳						۷
صندوق پست	۱۰۲						۸
جایگاه سوخت	۱۰۱						۹
تعمیرگاه ماشین آلات غیر کشاورزی	۱۰۰		*				۱۰
تعمیرگاه ماشین آلات کشاورزی	۹۹			*			۱۱
بانک	۹۸						۱۲
قهوه خانه	۹۷						۱۳
گوشت فروشی	۹۶						۱۴
نانوایی	۹۵						۱۵
بقالی	۹۴			*			۱۶
فروشگاه تعاونی	۹۳						۱۷
نمایندگی پخش سیلندر گاز	۹۲						۱۸
نمایندگی پخش نفت سفید	۹۱			*			۱۹
پایگاه آتش نشانی	۹۰						۲۰
سامانه جمع آوری زباله	۸۹						۲۱
غسالخانه	۸۸			*			۲۲
آزمایشگاه و رادیو لوژی	۸۷						۲۳
تکنسین دامپزشکی	۸۶						۲۴
دامپزشک	۸۵			*			۲۵
بهورز	۸۴			*			۲۶
بیمار یا مامای روستایی	۸۳				*		۲۷
دندانپزشک تجزیه یا دندان ساز	۸۲						۲۸
دندانپزشک یا بهداشت کار دهان و دندان	۸۱						۲۹
پزشک	۸۰			*			۳۰
پزشک خانواده	۷۹						۳۱
مرکز تسهیلات زایمان	۷۸						۳۲
پایگاه بهداشت روستایی	۷۷						۳۳
خانه بهداشت	۷۶			*			۳۴
داروخانه	۷۵						۳۵
مرکز بهداشتی درمانی	۷۴			*			۳۶
حمام عمومی	۷۳						۳۷
شماره ردیف آبادی در دهستان	۱						۳۸

شهرستان زنجان

بخش زنجانرود

دهستان زنجانرود پایین

نقشه دهستان زنجانرود پایین

راهنمای نقشه

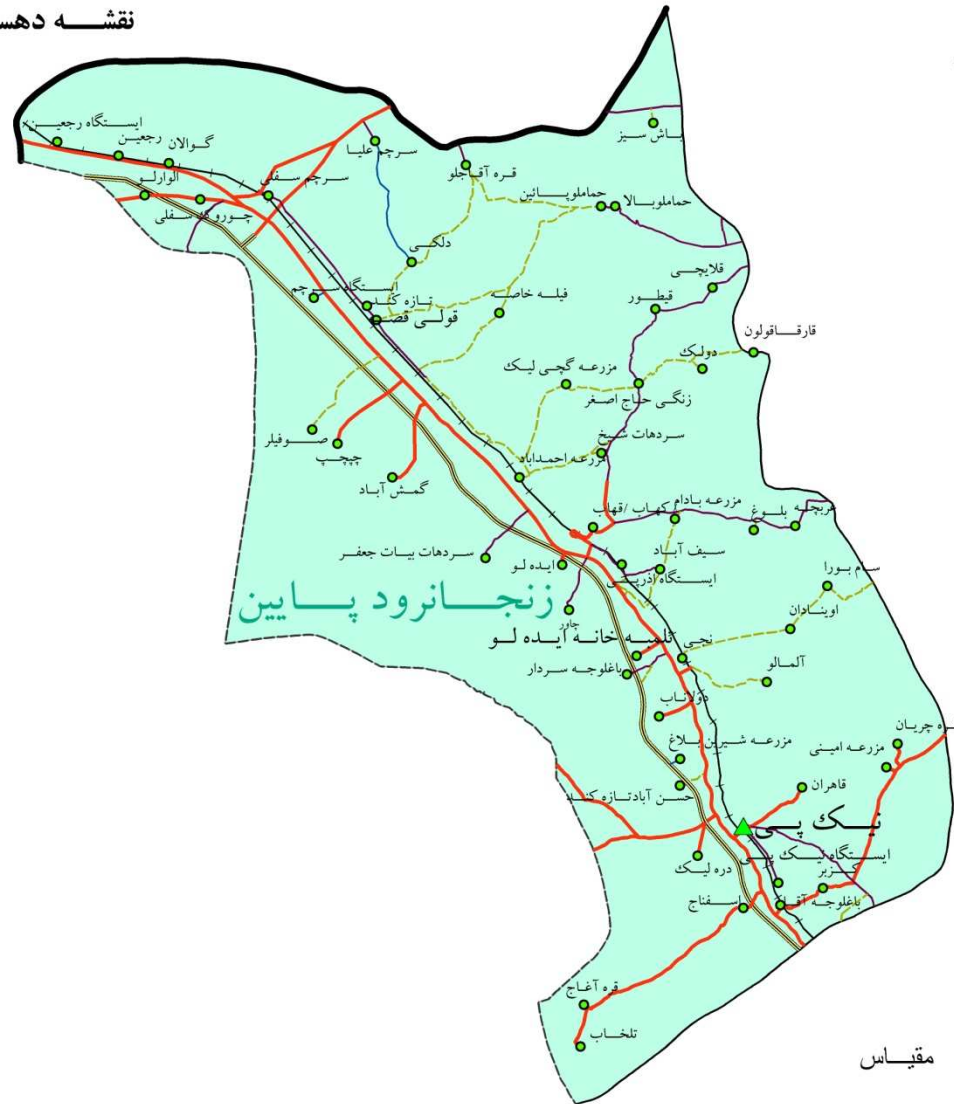
- ▲ مرکز دهستان
- آبادی

راه ها

- == آزادراه
- == آسفالته
- == شوسه
- - - - خاکی
- == ملرو
- == راه آهن

تقسیمات سیاسی

- == مرز استان
- == مرز شهرستان
- == مرز بخش
- - - - مرز دهستان



فرهنگی و ورزشی				آموزشی														عمرانی		محل خرید مایحتاج ساکنان آبادی					شماره ردیف آبادی در دهستان	
سالن ورزشی	زمین ورزشی	کتابخانه عمومی	بوستان	متوسطه								مدرسه راهنمایی						طرح هادی		شهری که از آن خرید می کنند، ۲	شهری که از آن خرید می کنند، ۱	آباد ساکنان آبادی برای خرید مایحتاج خود به شهر یا شهرهایی مراجعه می کنند	آیا از آبادی یا آبادیهای دیگر هم برای خرید مایحتاج اولیه به این آبادی مراجعه می شود	اکثر ساکنان مایحتاج اولیه خود را از این آبادی خریداری می کنند		
				هنرستان فنی و حرفه ای دخترانه	هنرستان فنی و حرفه ای پسرانه	کاردانش دخترانه	کاردانش پسرانه	نظری دخترانه	نظری پسرانه	شبانه روزی دخترانه	شبانه روزی پسرانه	مختلط	دخترانه	پسرانه	شبانه روزی دخترانه	شبانه روزی پسرانه	دبستان	روستا مهد	در حال اجرا است							اجرا شده است
۵۲	۵۱	۵۰	۴۹	۴۸	۴۷	۴۶	۴۵	۴۴	۴۴	۴۲	۴۱	۴۰	۳۹	۳۸	۳۷	۳۶	۳۵	۳۴	۳۳	۳۲	۳۱	۳۰	۲۹	۲۸	۲۷	۱
۱	۴	۴	۰	۰	۰	۱	۰	۱	۰	۲	۰	۹	۸	۷	۱	۱	۲۵	۰	۷	۱			۲۳	۱	۶	
													*				*					زنجان	*			۱
																	*									۲
																	*					زنجان	*			۳
																										۴
																										۵
																										۶
																										۷
																										۸
																										۹
																	*					زنجان	*			۱۰
														*			*					زنجان	*			۱۱
														*			*					زنجان	*			۱۲
														*			*					زنجان	*			۱۳

شماره ردیف آبادی در دهستان	نام آبادی	کد آبادی	مذهبی														سیاسی و اداری					برق، گاز و آب			
			مسجد	امامزاده	سایر اماکن مذهبی مسلمانان	اماکن مذهبی سایر ادیان	مدرسه علمیه	امام جماعت راتب	خانه عالم	شورای اسلامی روستا	دهیاری	پاسگاه انتظامی	مرکز خدمات جهاد کشاورزی	مروج کشاورزی	شورای حل اختلاف	شرکت تعاونی روستایی	برق			آب					
																	انرژی نو	موتور برق دیزلی	شبکه سراسری	گاز لوله کشی	آب لوله کشی	سامانه تصفیه آب			
۱	دهستان زنجانرود پایین		۲۵	۱	۱	۰	۰	۰	۰	۰	۱	۱	۱	۱	۱	۱	۳۹	۰	۰	۰	۷	۳۱	۸		
۱	اسفناج	۲۳۶۱۷۹	*							*	*						*	*				*			
۲	آمالو	۲۳۶۱۸۱	*														*					*			
۳	الوارلو	۲۳۵۸۵۲	*														*	*				*			
۴	اوپندان	۲۳۶۳۳۱																							
۵	ایده لو	۲۳۶۱۸۳																							
۶	ایستگاه راه آهن رجعین	۲۳۶۱۸۵																							
۷	ایستگاه راه آهن آذر پی	۲۳۶۱۸۴																							
۸	ایستگاه راه آهن سرچم	۲۳۶۱۸۶																							
۹	ایستگاه راه آهن نیک پی	۲۳۶۱۸۷																							
۱۰	باش سبز	۰۳۶۳۶۵																							
۱۱	باغلوچه آقا	۲۳۶۱۸۹	*							*	*						*	*				*			
۱۲	باغلوچه سردار	۲۳۶۱۹۰	*														*	*				*			
۱۳	بلوغ	۲۳۶۱۹۲															*					*			

ارتباطات و حمل و نقل		بازرگانی و خدمات		بهداشتی و درمانی		شماره ریف آبادی در دهستان	
دسترسى به ایستگاه راه آهن	۱۰۶	سازمان جمع آوری زباله	۱۸۹	پزشک	۱۸۰	۱	۱
دسترسى به وسیله نقلیه عمومى	۱۰۸	غسالخانه	۱۸۸	پزشک خانواده	۷۹	۲	۲
دسترسى به روزنامه و مجله	۱۰۷	آزمایشگاه و رادیولوژی	۱۸۷	مرکز تسهیلات زایمان	۷۸	۳	۳
دسترسى عمومى به اینترنت	۱۰۶	تکنسین دامپزشكى	۱۸۶	پایگاه بهداشت روستایى	۷۷	۴	۴
دفتر فناوری اطلاعات و ارتباطات	۱۰۵	فروشگاه تعاونی	۹۴	خانه بهداشت	۷۶	۵	۵
دفتر مخابراتى	۱۰۴	نمایندگى پخش سیلندر گاز	۹۲	داروخانه	۷۵	۶	۶
دفتر پست	۱۰۴	نمایندگى پخش نفت سفید	۹۱	مرکز بهداشتى درمانى	۷۴	۷	۷
صندوق پست	۱۰۲	پایگاه آتش نشانى	۹۰	حمام عمومى	۷۳	۸	۸
جایگاه سوخت	۱۰۱	سامانه جمع آوری زباله	۸۹			۹	۹
تعمیرگاه ماشین آلات غیر کشاورزى	۱۰۰	غسالخانه	۱۸۸			۱۰	۱۰
تعمیرگاه ماشین آلات کشاورزى	۹۹	آزمایشگاه و رادیولوژی	۱۸۷			۱۱	۱۱
بانک	۹۸	تکنسین دامپزشكى	۱۸۶			۱۲	۱۲
قهوه خانه	۹۷	فروشگاه تعاونی	۹۴			۱۳	۱۳
گوشت فروشى	۹۶	نمایندگى پخش سیلندر گاز	۹۲				
نانواى	۹۵	نمایندگى پخش نفت سفید	۹۱				
بقالى	۹۴	پایگاه آتش نشانى	۹۰				
	۹۳	سامانه جمع آوری زباله	۸۹				
	۹۲	غسالخانه	۱۸۸				
	۹۱	آزمایشگاه و رادیولوژی	۱۸۷				
	۹۰	تکنسین دامپزشكى	۱۸۶				
	۸۹	فروشگاه تعاونی	۹۴				
	۸۸	نمایندگى پخش سیلندر گاز	۹۲				
	۸۷	نمایندگى پخش نفت سفید	۹۱				
	۸۶	پایگاه آتش نشانى	۹۰				
	۸۵	سامانه جمع آوری زباله	۸۹				
	۸۴	غسالخانه	۱۸۸				
	۸۳	آزمایشگاه و رادیولوژی	۱۸۷				
	۸۲	تکنسین دامپزشكى	۱۸۶				
	۸۱	فروشگاه تعاونی	۹۴				
	۸۰	نمایندگى پخش سیلندر گاز	۹۲				
	۷۹	نمایندگى پخش نفت سفید	۹۱				
	۷۸	پایگاه آتش نشانى	۹۰				
	۷۷	سامانه جمع آوری زباله	۸۹				
	۷۶	غسالخانه	۱۸۸				
	۷۵	آزمایشگاه و رادیولوژی	۱۸۷				
	۷۴	تکنسین دامپزشكى	۱۸۶				
	۷۳	فروشگاه تعاونی	۹۴				
	۷۲	نمایندگى پخش سیلندر گاز	۹۲				
	۷۱	نمایندگى پخش نفت سفید	۹۱				
	۷۰	پایگاه آتش نشانى	۹۰				
	۶۹	سامانه جمع آوری زباله	۸۹				
	۶۸	غسالخانه	۱۸۸				
	۶۷	آزمایشگاه و رادیولوژی	۱۸۷				
	۶۶	تکنسین دامپزشكى	۱۸۶				
	۶۵	فروشگاه تعاونی	۹۴				
	۶۴	نمایندگى پخش سیلندر گاز	۹۲				
	۶۳	نمایندگى پخش نفت سفید	۹۱				
	۶۲	پایگاه آتش نشانى	۹۰				
	۶۱	سامانه جمع آوری زباله	۸۹				
	۶۰	غسالخانه	۱۸۸				
	۵۹	آزمایشگاه و رادیولوژی	۱۸۷				
	۵۸	تکنسین دامپزشكى	۱۸۶				
	۵۷	فروشگاه تعاونی	۹۴				
	۵۶	نمایندگى پخش سیلندر گاز	۹۲				
	۵۵	نمایندگى پخش نفت سفید	۹۱				
	۵۴	پایگاه آتش نشانى	۹۰				
	۵۳	سامانه جمع آوری زباله	۸۹				
	۵۲	غسالخانه	۱۸۸				
	۵۱	آزمایشگاه و رادیولوژی	۱۸۷				
	۵۰	تکنسین دامپزشكى	۱۸۶				
	۴۹	فروشگاه تعاونی	۹۴				
	۴۸	نمایندگى پخش سیلندر گاز	۹۲				
	۴۷	نمایندگى پخش نفت سفید	۹۱				
	۴۶	پایگاه آتش نشانى	۹۰				
	۴۵	سامانه جمع آوری زباله	۸۹				
	۴۴	غسالخانه	۱۸۸				
	۴۳	آزمایشگاه و رادیولوژی	۱۸۷				
	۴۲	تکنسین دامپزشكى	۱۸۶				
	۴۱	فروشگاه تعاونی	۹۴				
	۴۰	نمایندگى پخش سیلندر گاز	۹۲				
	۳۹	نمایندگى پخش نفت سفید	۹۱				
	۳۸	پایگاه آتش نشانى	۹۰				
	۳۷	سامانه جمع آوری زباله	۸۹				
	۳۶	غسالخانه	۱۸۸				
	۳۵	آزمایشگاه و رادیولوژی	۱۸۷				
	۳۴	تکنسین دامپزشكى	۱۸۶				
	۳۳	فروشگاه تعاونی	۹۴				
	۳۲	نمایندگى پخش سیلندر گاز	۹۲				
	۳۱	نمایندگى پخش نفت سفید	۹۱				
	۳۰	پایگاه آتش نشانى	۹۰				
	۲۹	سامانه جمع آوری زباله	۸۹				
	۲۸	غسالخانه	۱۸۸				
	۲۷	آزمایشگاه و رادیولوژی	۱۸۷				
	۲۶	تکنسین دامپزشكى	۱۸۶				
	۲۵	فروشگاه تعاونی	۹۴				
	۲۴	نمایندگى پخش سیلندر گاز	۹۲				
	۲۳	نمایندگى پخش نفت سفید	۹۱				
	۲۲	پایگاه آتش نشانى	۹۰				
	۲۱	سامانه جمع آوری زباله	۸۹				
	۲۰	غسالخانه	۱۸۸				
	۱۹	آزمایشگاه و رادیولوژی	۱۸۷				
	۱۸	تکنسین دامپزشكى	۱۸۶				
	۱۷	فروشگاه تعاونی	۹۴				
	۱۶	نمایندگى پخش سیلندر گاز	۹۲				
	۱۵	نمایندگى پخش نفت سفید	۹۱				
	۱۴	پایگاه آتش نشانى	۹۰				
	۱۳	سامانه جمع آوری زباله	۸۹				
	۱۲	غسالخانه	۱۸۸				
	۱۱	آزمایشگاه و رادیولوژی	۱۸۷				
	۱۰	تکنسین دامپزشكى	۱۸۶				
	۹	فروشگاه تعاونی	۹۴				
	۸	نمایندگى پخش سیلندر گاز	۹۲				
	۷	نمایندگى پخش نفت سفید	۹۱				
	۶	پایگاه آتش نشانى	۹۰				
	۵	سامانه جمع آوری زباله	۸۹				
	۴	غسالخانه	۱۸۸				
	۳	آزمایشگاه و رادیولوژی	۱۸۷				
	۲	تکنسین دامپزشكى	۱۸۶				
	۱	فروشگاه تعاونی	۹۴				

شماره ردیف آبادی در دهستان	نام آبادی	کد آبادی	سال ۱۳۸۵	سال ۱۳۹۰					وضع طبیعی آبادی	نوع راه آبادی				وضع آبادی از نظر سکونت													
				جمعیت	خانوار	جمعیت				متوسط رشد سالانه جمعیت	سایر راه ها	راه زمینی (بجز راه آهن)		وضع آبادی از نظر سکونت													
						مرد	زن	بعد خانوار				جاده آسفالت	جاده شوسه	جاده خاکی	جاده مالرو	ایستگاه راه آهن	راه آبی	دارای سکنه	خالی از سکنه								
۱	۲	۳	۴	۵	۶	۷	۸	۹	۱۰	۱۱	۱۲	۱۳	۱۴	۱۵	۱۶	۱۷	۱۸	۱۹	۲۰	۲۱	۲۲	۲۳	۲۴	۲۵	۲۶		
۱۴	تازه کند	۲۳۶۱۹۳	۲۳	۶	۲۰	۹	۱۱	۳/۳	-۲/۸			*									*						
۱۵	تلخاب	۲۳۶۱۹۵	۴۶۱	۱۰۷	۳۷۶	۱۹۶	۱۸۰	۳/۵	-۴/۰			*		*							*						
۱۶	تلمبه خانه ایده لو	۲۳۶۱۹۶	۱۰۰	۱۳	۸۷	۲۴	۶۳	۶/۷	-۲/۷			*		*							*						
۱۷	چاور	۲۳۶۱۹۸	۱۶	۴	۱۷	۸	۹	۴/۳	۱/۲			*		*							*						
۱۸	چپ چپ	۲۳۶۱۹۹	۶۷۷	۱۷۹	۷۱۰	۳۳۴	۳۷۶	۴	۱/۰	*			*								*						
۱۹	چوروک سفلی	۲۳۶۲۰۰	۲۷۴	۶۲	۲۳۳	۱۲۶	۱۰۷	۳/۸	-۳/۲	*			*								*						
۲۰	حسن آباد	۲۳۶۲۰۴	۷۹	۸	۴۰	۲۱	۱۹	۵	-۱۲/۷			*		*							*						
۲۱	حمامو بالا	۰۳۶۳۸۱	۳۷	۹	۲۲	۱۱	۱۱	۲/۴	-۹/۹			*		*							*						
۲۲	حمامو پایین	۰۳۶۳۸۰	۹۶	۲۰	۸۴	۳۷	۴۷	۴/۲	-۲/۶			*		*							*						
۲۳	دره لیک	۲۳۶۲۰۵	۴۱۹	۹۹	۳۵۷	۱۹۳	۱۶۴	۳/۶	-۳/۲			*		*							*						
۲۴	دلکی	۲۳۶۲۰۶	۱۰۳	۲۸	۱۱۰	۵۶	۵۴	۳/۹	۱/۳			*		*							*						
۲۵	دولاناب	۲۳۶۲۰۷	۶۸۹	۱۶۶	۶۳۰	۳۱۹	۳۱۱	۳/۸	-۱/۸			*		*							*						
۲۶	دولک	۲۳۶۳۴۰	۶۸	۱۴	۴۹	۲۵	۲۴	۳/۵	-۶/۳			*		*							*						
۲۷	رجین	۲۳۶۲۰۸	۱۸۴۹	۴۸۹	۱۶۰۳	۸۲۱	۷۸۲	۳/۳	-۲/۸	*			*								*						

فرهنگی و ورزشی		آموزشی														عمرانی		محل خرید مایحتاج ساکنان آبادی					شماره ردیف آبادی در دهستان			
سالن ورزشی	زمین ورزشی	کتابخانه عمومی	بوستان	متوسطه								مدرسه راهنمایی						طرح هادی		شهری که از آن خرید می کنند، ۲	شهری که از آن خرید می کنند، ۱	آیا ساکنان آبادی برای خرید مایحتاج خود به شهر یا شهرهایی مراجعه می کنند		آیا از آبادی یا آبادیهای دیگر هم برای خرید مایحتاج اولیه به این آبادی مراجعه می شود	اکثر ساکنان مایحتاج اولیه خود را از این آبادی خریداری می کنند	
				هنرستان فنی و حرفه ای دخترانه	هنرستان فنی و حرفه ای پسرانه	کاردانش دخترانه	کاردانش پسرانه	نظری دخترانه	نظری پسرانه	شبانه روزی دخترانه	شبانه روزی پسرانه	مختلط	دخترانه	پسرانه	شبانه روزی دخترانه	شبانه روزی پسرانه	دبستان	روستا مهد	در حال اجرا است				اجرا شده است			
۵۲	۵۱	۵۰	۴۹	۴۸	۴۷	۴۶	۴۵	۴۴	۴۴	۴۲	۴۱	۴۰	۳۹	۳۸	۳۷	۳۶	۳۵	۳۴	۳۳	۳۲	۳۱	۳۰	۲۹	۲۸	۲۷	۱
																	*					زنجان	*			۱۴
													*	*			*					زنجان	*			۱۵
	*	*				*				*			*	*								زنجان	*			۱۶
																	*	*	*	*	*	زنجان	*		*	۱۷
	*											*	*	*			*	*	*	*	*	زنجان	*			۱۸
												*	*	*			*	*	*	*	*	زنجان	*			۱۹
																	*	*	*	*	*					۲۰
																	*	*	*	*	*	زنجان	*			۲۱
																	*	*	*	*	*	زنجان	*			۲۲
																	*	*	*	*	*			*		۲۳
																	*	*	*	*	*	زنجان	*			۲۴
		*										*	*	*	*		*	*	*	*	*					۲۵
												*	*	*			*	*	*	*	*	زنجان	*			۲۶
*												*	*	*			*	*	*	*	*	زنجان	*		*	۲۷

شماره ردیف آبادی در دهستان	نام آبادی	کد آبادی	مذهبی														سیاسی و اداری					برق، گاز و آب			
			مسجد	امامزاده	سایر اماکن مذهبی مسلمانان	اماکن مذهبی سایر ادیان	مدرسه علمیه	امام جماعت راتب	خانه عالم	شورای اسلامی روستا	دهیاری	پاسگاه انتظامی	مرکز خدمات جهاد کشاورزی	مروج کشاورزی	شورای حل اختلاف	شرکت تعاونی روستایی	برق			آب					
																	شبکه سراسری	موتور برق دیزلی	انرژی نو	گاز لوله کشی	آب لوله کشی	سامانه تصفیه آب			
۱	۲	۳	۵۳	۵۴	۵۵	۵۶	۵۷	۵۸	۵۹	۶۰	۶۱	۶۲	۶۳	۶۴	۶۵	۶۶	۶۷	۶۸	۶۹	۷۰	۷۱	۷۲			
۱۴	تازه کند	۲۳۶۱۹۳															*								
۱۵	تلخاب	۲۳۶۱۹۵	*								*						*					*	*		
۱۶	تلمبه خانه ایده لو	۲۳۶۱۹۶	*														*				*	*			
۱۷	چاور	۲۳۶۱۹۸															*								
۱۸	چپ چپ	۲۳۶۱۹۹	*							*	*						*					*	*		
۱۹	چوروک سفلی	۲۳۶۲۰۰	*							*	*						*					*	*		
۲۰	حسن آباد	۲۳۶۲۰۴	*														*					*	*		
۲۱	حمامو بالا	۰۳۶۳۸۱	*														*					*	*		
۲۲	حمامو پایین	۰۳۶۳۸۰	*														*					*	*		
۲۳	دره لیک	۲۳۶۲۰۵	*							*	*						*					*	*		
۲۴	دلکی	۲۳۶۲۰۶	*														*					*	*		
۲۵	دولاناب	۲۳۶۲۰۷	*							*	*	*					*					*	*		
۲۶	دولک	۲۳۶۳۴۰	*														*					*	*		
۲۷	رجعین	۲۳۶۲۰۸	*							*	*						*					*	*		

فرهنگی و ورزشی				آموزشی													عمرانی		محل خرید مایحتاج ساکنان آبادی					شماره ردیف آبادی در دهستان				
سالن ورزشی	زمین ورزشی	کتابخانه عمومی	بوستان	متوسطه								مدرسه راهنمایی					طرح هادی		شهری که از آن خرید می کنند، ۲	شهری که از آن خرید می کنند، ۱	آباد ساکنان آبادی برای خرید مایحتاج خود به شهر یا شهرهایی مراجعه می کنند	آیا از آبادی یا آبادیهای دیگر هم برای خرید مایحتاج اولیه به این آبادی مراجعه می شود	اکثر ساکنان مایحتاج اولیه خود را از این آبادی خریداری می کنند					
				هنرستان فنی و حرفه ای دخترانه	هنرستان فنی و حرفه ای پسرانه	کاردانش دخترانه	کاردانش پسرانه	نظری دخترانه	نظری پسرانه	شبانه روزی دخترانه	شبانه روزی پسرانه	مختلط	دخترانه	پسرانه	شبانه روزی دخترانه	شبانه روزی پسرانه	دبستان	روستا مهد						در حال اجرا است	اجرا شده است			
۵۲				۴۸	۴۷	۴۶	۴۵	۴۴	۴۴	۴۲	۴۱	۴۰	۳۹	۳۸	۳۷	۳۶	۳۵	۳۴	۳۳	۳۲	۳۱	۳۰	۲۹	۲۸	۲۷	۱		
																											۲۸	
																	*						زنجان	*				۲۹
																	*						زنجان	*				۳۰
																	*						زنجان	*				۳۱
																	*						زنجان	*	*	*		۳۲
																	*						زنجان	*				۳۳
																	*						زنجان	*				۳۴
																	*						زنجان	*				۳۵
																	*						زنجان	*				۳۶
																	*											۳۷
																	*						زنجان	*				۳۸
																	*						زنجان	*				۳۹
																	*						زنجان	*				۴۰
																	*						زنجان	*				۴۱

شماره ردیف آبادی در دهستان	نام آبادی	کد آبادی	سال ۱۳۸۵	سال ۱۳۹۰				متوسط رشد سالانه جمعیت	وضع طبیعی آبادی				نوع راه آبادی				وضع آبادی از نظر سکونت										
				جمعیت	خانوار	جمعیت			دشتی	جنگلی واقع در دشت	کوهستانی، دره ای، یا تپه ای	جنگلی واقع در کوهستان، دره یا تپه	راه زمینی (بجز راه آهن)		سایر راه ها		دارای سکنه		خالی از سکنه								
						مرد	زن						جاده خاکی	جاده مالرو	ایستگاه راه آهن	راه آبی	دائمی	موسمی	دائمی	موسمی							
۱	۲	۳	۴	۵	۶	۷	۸	۹	۱۰	۱۱	۱۲	۱۳	۱۴	۱۵	۱۶	۱۷	۱۸	۱۹	۲۰	۲۱	۲۲	۲۳	۲۴	۲۵	۲۶		
۴۲	قو لی قصه /سلطان آباد	۲۳۶۲۲۷	۸۸۱	۱۸۶	۶۸۰	۳۱۱	۳۶۹	۳/۷	-۵/۰		*	*		*							*						
۴۳	قیطور	۲۳۶۲۲۹	۱۵۱	۲۵	۱۲۱	۵۹	۶۲	۴/۸	-۴/۳		*	*		*							*						
۴۴	کزبر	۲۳۶۲۳۰	۶۶۲	۲۱۷	۶۴۷	۳۳۵	۳۱۲	۳	-۵/۰		*	*		*							*						
۴۵	کهاب / قهاب /	۲۳۶۲۳۲	۲۱۹	۵۱	۲۰۷	۹۷	۱۱۰	۴/۱	-۱/۱	*				*							*						
۴۶	گمش آباد	۲۳۶۲۳۴	۸۵۱	۲۲۱	۸۵۵	۴۴۵	۴۱۰	۳/۹	۰/۱		*	*		*							*						
۴۷	گوالان	۲۳۶۲۳۵	۳۳۶	۸۹	۳۲۹	۱۵۰	۱۷۹	۳/۷	-۰/۴	*				*							*						
۴۸	مزرعه سام بورا	۲۳۶۳۴۳	۰	۰	۰	۰	۰				*	*		*							*						
۴۹	مزرعه احمد خان	۲۳۶۲۴۰	۰	۰	۰	۰	۰				*	*		*							*						
۵۰	مزرعه امینی	۲۳۶۲۴۱	۱	۳	۴	۲	۲	۱/۳	۳۲/۰	*				*							*						
۵۱	مزرعه بادام	۴۹۱۶۷۱	۰	۰	۰	۰	۰				*	*		*							*						
۵۲	مزرعه شیرین بلاغ	۲۳۶۲۴۲	۰	۰	۰	۰	۰				*	*		*							*						
۵۳	مزرعه گچی لیک	۲۳۶۲۴۳	۵	۰	۰	۰	۰				*	*		*							*						
۵۴	نجی	۲۳۶۲۴۶	۸	۰	۰	۰	۰				*	*		*							*						

شهرستان زنجان

بخش زنجانرود

دهستان غنی بیگلو

نقشه دهستان غنی بیگلو

راهنمای نقشه

- ▲ مرکز دهستان
- آبادی

راه ها

- == آزادراه
- == آسفالت
- == شوسه
- - - - خاکی
- == مالرو
- == راه آهن

تقسیمات سیاسی

- == مرز استان
- == مرز شهرستان
- == مرز بخش
- - - - مرز دهستان



شماره ردیف آبادی در دهستان	نام آبادی	کد آبادی	سال ۱۳۸۵	سال ۱۳۹۰						وضع طبیعی آبادی	نوع راه آبادی				وضع آبادی از نظر سکونت												
				جمعیت	خانوار	جمعیت			متوسط رشد سالانه جمعیت		دشتی	جنگلی واقع در دشت	کوهستانی، دره ای، یا تپه ای	جنگلی واقع در کوهستان، دره یا تپه	راه زمینی (بجز راه آهن)		سایر راه ها		دارای سکنه		خالی از سکنه						
						مرد	زن	بعد خانوار							جاده خاکی	جاده مالرو	ایستگاه راه آهن	راه آبی	دائمی	موسمی	دائمی	موسمی					
۱	۲	۳	۴	۵	۶	۷	۸	۹	۱۰	۱۱	۱۲	۱۳	۱۴	۱۵	۱۶	۱۷	۱۸	۱۹	۲۰	۲۱	۲۲	۲۳	۲۴	۲۵	۲۶		
	دهستان غنی بیگلو		۹۸۴۳	۲۳۵۸	۸۴۱۳	۴۱۰۲	۴۳۱۱	۳/۶	-۳/۱	۳	۰	۳۱	۰	۲۶	۲	۶	۰	۰	۰	۰	۳۰	۱	۳	۰			
۱	ابراهیم آباد	۲۳۵۵۷۱	۱۳۸	۳۸	۱۴۰	۷۴	۶۶	۳/۷	۰/۳		*	*	*	*							*						
۲	احمد آباد	۲۳۵۵۷۲	۳	۱	۱	۱	۱	۱	-۱۹/۷		*	*	*	*							*						
۳	اربط	۲۳۵۵۷۳	۱۴۴	۳۶	۱۲۶	۶۳	۶۳	۳/۵	-۲/۶		*	*	*	*							*						
۴	اند آباد سفلی	۲۳۵۵۷۴	۸۳۱	۲۲۵	۷۳۸	۳۶۱	۳۷۷	۳/۳	-۲/۳		*	*	*	*							*						
۵	اند آباد علیا	۲۳۵۵۷۵	۶۵۸	۱۶۶	۶۷۱	۳۱۰	۳۶۱	۴	۰/۴		*	*	*	*							*						
۶	اوزج	۲۳۵۵۷۶	۴	۴	۷	۴	۳	۱/۸	۱۱/۸		*	*	*	*							*						
۷	بزوشا	۲۳۵۵۷۷	۷۶۸	۱۹۶	۷۱۶	۳۴۹	۳۶۷	۳/۷	-۱/۴		*	*	*	*							*						
۸	تقی کندی	۲۳۵۵۷۸	۱۶۳	۴۰	۱۷۴	۸۱	۹۳	۴/۴	۱/۳		*	*	*	*							*						
۹	جنت اولنگ	۲۳۵۶۴۱	۱۴	۴	۱۵	۷	۸	۳/۷	۱/۴		*	*	*	*							*						
۱۰	چر لاقوش	۲۳۵۸۵۴	۲۰۰	۵۵	۱۸۳	۹۱	۹۲	۳/۳	-۱/۸		*	*	*	*		*					*						
۱۱	چهره آباد	۲۳۵۵۷۹	۳۷۸	۹۹	۳۰۶	۱۵۴	۱۵۲	۳/۱	-۴/۱		*	*	*	*		*					*						
۱۲	حبش	۲۳۵۵۸۰	۲۰۰	۲۶	۱۰۹	۶۱	۴۸	۴/۲	-۱۱/۴		*	*	*	*		*					*				۰۱	۰۷	
۱۳	حسین آباد	۲۳۵۵۸۱	۱۳۶	۲۴	۸۷	۴۵	۴۲	۳/۶	-۸/۵		*	*	*	*		*					*						

شماره ردیف آبادی در دهستان	نام آبادی	کد آبادی	سال ۱۳۸۵	سال ۱۳۹۰					وضع طبیعی آبادی	نوع راه آبادی				وضع آبادی از نظر سکونت													
				جمعیت	خانوار	جمعیت				متوسط رشد سالانه جمعیت	راه زمینی (بجز راه آهن)		دارای سکنه		خالی از سکنه												
						مرد	زن	بعد خانوار			جاده خاکی	جاده مالرو	ایستگاه راه آهن	راه آبی	دائمی	موسمی	دائمی	موسمی									
۱	۲	۳	۴	۵	۶	۷	۸	۹	۱۰	۱۱	۱۲	۱۳	۱۴	۱۵	۱۶	۱۷	۱۸	۱۹	۲۰	۲۱	۲۲	۲۳	۲۴	۲۵	۲۶		
۱۴	حمزه لو	۲۳۵۵۸۲	۲۹	۶	۲۷	۱۱	۱۶	۴/۵	-۱/۴			*									*						
۱۵	خرابه آغبلاغ	۲۳۵۵۸۳	۰	۰	۰	۰	۰			*				*										*			
۱۶	دگرمان درسی	۲۳۵۵۸۴	۳۳۱	۷۲	۲۴۵	۱۱۷	۱۲۸	۳/۴	-۵/۸			*											*				
۱۷	رضا آباد	۲۳۵۵۸۶	۵۴۳	۱۵۶	۵۱۴	۲۴۶	۲۶۸	۳/۳	-۱/۱			*											*				
۱۸	زنگین	۲۳۵۶۴۸	۲۳۴	۴۶	۱۹۴	۹۷	۹۷	۴/۲	-۳/۷			*											*				
۱۹	سنگبین	۲۳۵۵۸۷	۹۴	۱۶	۶۴	۲۹	۳۵	۴	-۷/۴			*			*								*				
۲۰	علی آباد	۲۳۵۵۸۸	۳۳۵	۶۴	۲۰۳	۹۳	۱۱۰	۳/۲	-۹/۵			*											*				
۲۱	قاضی کندی	۲۳۵۵۸۹	۰	۰	۰	۰	۰					*											*				
۲۲	قالیچه بلاغ	۲۳۵۵۹۰	۳۲	۵	۱۶	۷	۹	۳/۲	-۱۲/۹			*											*				
۲۳	قره کول	۲۳۵۵۹۱	۴۲۳	۸۴	۳۰۶	۱۴۱	۱۶۵	۳/۶	-۶/۳			*											*				
۲۴	قزلار بلاغی	۲۳۵۶۵۶	۶۸	۹	۳۶	۱۵	۲۱	۴	-۱۱/۹			*											*				
۲۵	قزله سفلی	۲۳۵۸۶۳	۸۲	۲۱	۷۳	۳۵	۳۸	۳/۵	-۲/۳			*											*				
۲۶	قزله علیا	۲۳۵۵۹۲	۲۴۳	۵۰	۲۴۲	۱۲۳	۱۱۹	۴/۸	-۰/۱			*											*				
۲۷	کنگرلو	۲۳۵۵۹۳	۱۹۸	۰	۰	۰	۰					*											*				

فرهنگی و ورزشی				آموزشی													عمرانی		محل خرید مایحتاج ساکنان آبادی					شماره ردیف آبادی در دهستان			
سالن ورزشی	زمین ورزشی	کتابخانه عمومی	پوستان	متوسطه							مدرسه راهنمایی						طرح هادی		شهری که از آن خرید می کنند، ۲	شهری که از آن خرید می کنند، ۱	آیا ساکنان آبادی برای خرید مایحتاج خود به شهر یا شهرهایی مراجعه می کنند	آیا از آبادی یا آبادیهای دیگر هم برای خرید مایحتاج اولیه به این آبادی مراجعه می شود	اکثر ساکنان مایحتاج اولیه خود را از این آبادی خریداری می کنند				
				هنرستان فنی و حرفه‌ای دخترانه	هنرستان فنی و حرفه‌ای پسرانه	کاردانش دخترانه	کاردانش پسرانه	نظری دخترانه	نظری پسرانه	شبانه روزی دخترانه	شبانه روزی پسرانه	مختلط	دخترانه	پسرانه	شبانه روزی دخترانه	شبانه روزی پسرانه	دبستان	روستا مهد						در حال اجرا است	اجرا شده است		
۵۲	۵۱	۵۰	۴۹	۴۸	۴۷	۴۶	۴۵	۴۴	۴۴	۴۲	۴۱	۴۰	۳۹	۳۸	۳۷	۳۶	۳۵	۳۴	۳۳	۳۲	۳۱	۳۰	۲۹	۲۸	۲۷	۱	
																						زنجان	*			۱۴	
																											۱۵
													*	*			*					زنجان	*				۱۶
													*	*			*		*			زنجان	*		*		۱۷
																	*					زنجان	*				۱۸
																	*					زنجان	*				۱۹
												*					*					زنجان	*				۲۰
																											۲۱
																	*					زنجان	*				۲۲
												*					*					زنجان	*				۲۳
												*					*					زنجان	*				۲۴
																	*					زنجان	*		*		۲۵
																	*					زنجان	*		*		۲۶
																						زنجان	*				۲۷

ارتباطات و حمل و نقل		بازرگانی و خدمات		بهداشتی و درمانی		شماره ردیف آبادی در دهستان	
دسترسى به ایستگاه راه آهن	۱۰۶	جایگاه سوخت	۱۰۱	پزشک	۸۰	۱۴	
دسترسى به وسیله نقلیه عمومى	۱۰۸	تعمیرگاه ماشین آلات غیر کشاورزى	۱۰۰	پزشک خانواده	۷۹	۱۵	
دسترسى به روزنامه و مجله	۱۰۷	تعمیرگاه ماشین آلات کشاورزى	۹۹	مرکز تسهیلات زایمان	۷۸	۱۶	*
دسترسى عمومى به اینترنت	۱۰۶	بانک	۹۸	پایگاه بهداشت روستایى	۷۷	۱۷	*
مخابرات	دفتر فناوری اطلاعات و ارتباطات	دفتر مخابراتى	۱۰۴	دندانپزشک یا دندان ساز	۸۲	۱۸	*
		دفتر پست	۱۰۴	دندانپزشک یا بهداشت کار دهان و دندان	۸۱	۱۹	*
پست	صندوق پست	۱۰۲	۹۷	پزشک	۷۶	۲۰	*
			۹۶		۷۵	۲۱	
			۹۵		۷۴	۲۲	
			۹۴		۷۳	۲۳	
			۹۳			۲۴	
			۹۲			۲۵	
			۹۱			۲۶	
			۹۰			۲۷	
			۸۹				
			۸۸				
			۸۷				
			۸۶				
			۸۵				
			۸۴				
			۸۳				
			۸۲				
			۸۱				
			۸۰				
			۷۹				
			۷۸				
			۷۷				
			۷۶				
			۷۵				
			۷۴				
			۷۳				
			۷۲				
			۷۱				
			۷۰				
			۶۹				
			۶۸				
			۶۷				
			۶۶				
			۶۵				
			۶۴				
			۶۳				
			۶۲				
			۶۱				
			۶۰				
			۵۹				
			۵۸				
			۵۷				
			۵۶				
			۵۵				
			۵۴				
			۵۳				
			۵۲				
			۵۱				
			۵۰				
			۴۹				
			۴۸				
			۴۷				
			۴۶				
			۴۵				
			۴۴				
			۴۳				
			۴۲				
			۴۱				
			۴۰				
			۳۹				
			۳۸				
			۳۷				
			۳۶				
			۳۵				
			۳۴				
			۳۳				
			۳۲				
			۳۱				
			۳۰				
			۲۹				
			۲۸				
			۲۷				
			۲۶				
			۲۵				
			۲۴				
			۲۳				
			۲۲				
			۲۱				
			۲۰				
			۱۹				
			۱۸				
			۱۷				
			۱۶				
			۱۵				
			۱۴				

شماره ردیف آبادی در دهستان	نام آبادی	کد آبادی	سال ۱۳۸۵	سال ۱۳۹۰						متوسط رشد سالانه جمعیت خانوار	وضع طبیعی آبادی				نوع راه آبادی				وضع آبادی از نظر سکونت							
				جمعیت	خانوار	مرد	زن	دشتی	جنگلی واقع در دشت		کوهستانی، دره ای، یا تپه ای	جنگلی واقع در کوهستان، دره یا تپه	راه زمینی (بجز راه آهن)		سایر راه ها		دارای سکنه		خالی از سکنه							
													جمعیت	مرد	زن	جاده خاکی	جاده مالرو	ایستگاه راه آهن	راه آبی	دائمی	موسمی	دائمی	موسمی			
۱	۲	۳	۴	۵	۶	۷	۸	۹	۱۰	۱۱	۱۲	۱۳	۱۴	۱۵	۱۶	۱۷	۱۸	۱۹	۲۰	۲۱	۲۲	۲۳	۲۴	۲۵	۲۶	
۲۸	لولک آباد	۲۳۵۵۹۴	۱۹۸	۵۵	۱۹۵	۹۵	۱۰۰	۳/۵	-۰/۳			*	*	*						*						
۲۹	ملک باغی	۲۳۵۵۹۶	۲۶۹	۵۸	۲۰۲	۹۸	۱۰۴	۳/۵	-۵/۶			*	*	*						*						
۳۰	مهرآباد	۲۳۵۵۹۷	۸۱۵	۱۸۵	۶۵۰	۳۶۵	۲۸۵	۳/۵	-۴/۴	*				*						*						
۳۱	میاندرد	۲۳۵۵۹۸	۱۱۶	۲۲	۹۸	۴۴	۵۴	۴/۵	-۳/۳			*	*	*	*	*				*						
۳۲	میرجان	۲۳۵۵۹۹	۱۳۵۹	۳۸۶	۱۲۶۹	۵۸۹	۶۸۰	۳/۳	-۱/۴			*	*	*						*						
۳۳	مینان	۲۳۵۶۰۰	۱۳۹	۳۶	۱۲۶	۶۴	۶۲	۳/۵	-۱/۹			*	*	*						*						
۳۴	نصیر آباد	۲۳۵۶۰۱	۶۹۸	۱۷۳	۶۸۰	۳۳۲	۳۴۸	۳/۹	-۰/۵			*	*	*						*						

فرهنگی و ورزشی		آموزشی														عمرانی		محل خرید مایحتاج ساکنان آبادی					شماره ردیف آبادی در دهستان			
سالن ورزشی	زمین ورزشی	کتابخانه عمومی	پوستان	متوسطه								مدرسه راهنمایی						طرح هادی		شهری که از آن خرید می کنند، ۲	شهری که از آن خرید می کنند، ۱	آیا ساکنان آبادی برای خرید مایحتاج خود به شهر یا شهرهایی مراجعه می کنند		آیا از آبادی یا آبادیهای دیگر هم برای خرید مایحتاج اولیه به این آبادی مراجعه می شود	اکثر ساکنان مایحتاج اولیه خود را از این آبادی خریداری می کنند	
				هنرستان فنی و حرفه‌ای دخترانه	هنرستان فنی و حرفه‌ای پسرانه	کاردانش دخترانه	کاردانش پسرانه	نظری دخترانه	نظری پسرانه	شبهانه روزی دخترانه	شبهانه روزی پسرانه	مختلط	دخترانه	پسرانه	شبهانه روزی دخترانه	شبهانه روزی پسرانه	دبستان	روستا مهد	در حال اجرا است				اجرا شده است			
۵۲				۴۸	۴۷	۴۶	۴۵	۴۴	۴۴	۴۲	۴۱	۴۰	۳۹	۳۸	۳۷	۳۶	۳۵	۳۴	۳۳	۳۲	۳۱	۳۰	۲۹	۲۸	۲۷	۱
																	*					زنجان	*	*	*	۲۸
																	*					زنجان	*	*	*	۲۹
										*			*	*			*		*			زنجان	*	*	*	۳۰
																	*				ماهانشان	زنجان	*			۳۱
		*											*	*			*	*	*			زنجان	*			۳۲
																	*									۳۳
		*										*					*					زنجان	*		*	۳۴

شماره ردیف آبادی در دهستان	نام آبادی	کد آبادی	مذهبی						سیاسی و اداری						برق، گاز و آب							
			مسجد	امامزاده	سایر اماکن مذهبی مسلمانان	اماکن مذهبی سایر ادیان	مدرسه علمیه	امام جماعت راتب	خانه عالم	شورای اسلامی روستا	دهیاری	پاسگاه انتظامی	مرکز خدمات جهاد کشاورزی	مروج کشاورزی	شورای حل اختلاف	شرکت تعاونی روستایی	شبکه سراسری	موتور برق دیزلی	انرژی نو	گاز لوله کشی	آب لوله کشی	سامانه تصفیه آب
۱	۲	۳	۵۳	۵۴	۵۵	۵۶	۵۷	۵۸	۵۹	۶۰	۶۱	۶۲	۶۳	۶۴	۶۵	۶۶	۶۷	۶۸	۶۹	۷۰	۷۱	۷۲
۲۸	لولک آباد	۲۳۵۵۹۴	*							*					*	*				*	*	*
۲۹	ملک باغی	۲۳۵۵۹۶	*							*										*	*	*
۳۰	مهرآباد	۲۳۵۵۹۷	*								*				*	*				*	*	*
۳۱	میاندرد	۲۳۵۵۹۸	*												*	*				*	*	*
۳۲	میرجان	۲۳۵۵۹۹	*	*						*	*				*	*				*	*	*
۳۳	مینان	۲۳۵۶۰۰	*							*	*				*	*				*	*	*
۳۴	نصیر آباد	۲۳۵۶۰۱	*							*	*				*	*				*	*	*

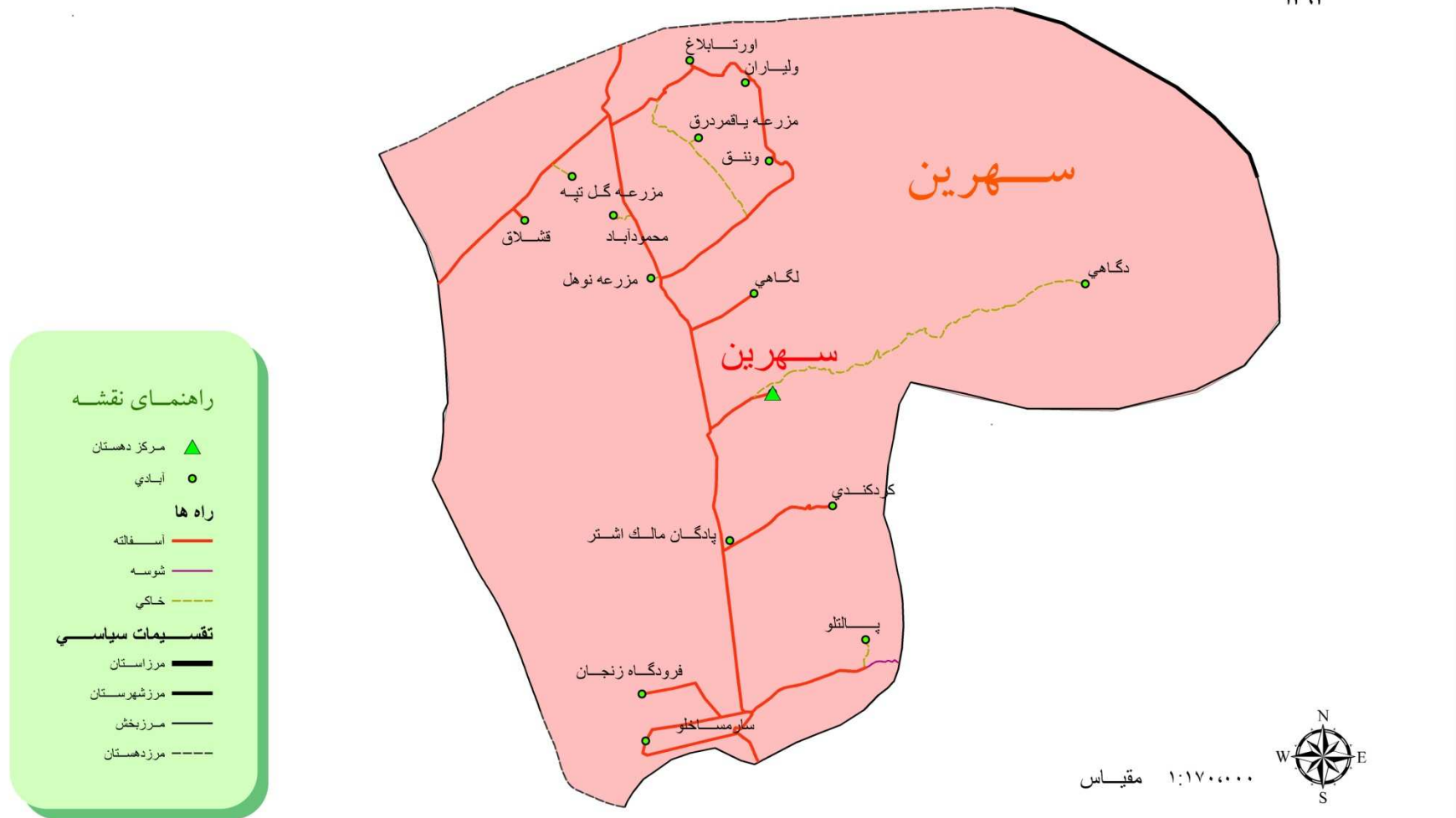
ارتباطات و حمل و نقل		بازرگانی و خدمات		بهداشتی و درمانی				
دسترسى به ایستگاه راه آهن	۱۰۶							
دسترسى به وسیله نقلیه عمومى	۱۰۸	*						
دسترسى به روزنامه و مجله	۱۰۷							
دسترسى عمومى به اینترنت	۱۰۶							
دفتر فناوری اطلاعات و ارتباطات	۱۰۵							
دفتر مخابراتى	۱۰۴		*					
دفتر پست	۱۰۴		*					
صندوق پست	۱۰۲		*					
جایگاه سوخت	۱۰۱							
تعمیرگاه ماشین آلات غیر کشاورزى	۱۰۰							
تعمیرگاه ماشین آلات کشاورزى	۹۹		*					
بانک	۹۸	*						
قهوه خانه	۹۷							
گوشت فروشى	۹۶							
نانواى	۹۵	*						
بقالى	۹۴	*	*					
فروشگاه تعاونى	۹۳	*	*					
نماینده پخش سیلندر گاز	۹۲	*						
نماینده پخش نفت سفید	۹۱	*						
پایگاه آتش نشانى	۹۰							
سامانه جمع آوری زباله	۸۹							
غسالخانه	۸۸		*					
آزمایشگاه و رادیو لوزى	۸۷							
تکنسین دامپزشکى	۸۶							
دامپزشک	۸۵							
بهورز	۸۴	*	*					
بهار یا مامای روستایى	۸۳	*						
دندانپزشک تجرى یا دندان ساز	۸۲							
دندانپزشک یا بهداشت کار دهان و دندان	۸۱							
پزشک	۸۰	*						
پزشک خانواده	۷۹	*						
مرکز تسهیلات زایمان	۷۸							
پایگاه بهداشت روستایى	۷۷	*						
خانه بهداشت	۷۶	*	*					
داروخانه	۷۵	*						
مرکز بهداشتى درمانى	۷۴	*						
حمام عمومى	۷۳							
شماره رديف آبادى در دهستان	۱	۲۸	۲۹	۳۰	۳۱	۳۲	۳۳	۳۴

شهرستان زنجان

بخش قره پستلو

دهستان سهرین

نقشه دهستان سهرین



شماره ردیف آبادی در دهستان	نام آبادی	کد آبادی	سال ۱۳۸۵	سال ۱۳۹۰						متوسط رشد سالانه جمعیت خانوار	وضع طبیعی آبادی				نوع راه آبادی				وضع آبادی از نظر سکونت							
				جمعیت	خانوار	جمعیت			دشتی		جنگلی واقع در دشت	کوهستانی، بدره ای، یا تپه ای	جنگلی واقع در کوهستان، بدره یا تپه	راه زمینی (بجز راه آهن)		سایر راه ها		دارای سکنه		خالی از سکنه						
						مرد	زن	بعد جمعیت خانوار						جاده خاکی	جاده مالرو	ایستگاه راه آهن	راه آبی	دائمی	موسمی	دائمی	موسمی					
۱	۲	۳	۴	۵	۶	۷	۸	۹	۱۰	۱۱	۱۲	۱۳	۱۴	۱۵	۱۶	۱۷	۱۸	۱۹	۲۰	۲۱	۲۲	۲۳	۲۴	۲۵	۲۶	
	بخش قره پشتلو		۱۵۸۴۳	۴۰۱۵	۱۴۷۳۴	۷۳۱۸	۷۴۱۶	۳/۷	-۱/۴	۲۴	۰	۵۵	۰	۴۳	۱	۲۸	۷	۰	۰	۵۴	۰	۰	۱۹	۶		
	دهستان سهرین		۶۳۱۶	۱۸۷۳	۶۴۷۰	۳۲۲۶	۳۲۴۴	۳/۵	۰/۵	۱۰	۰	۶	۰	۱۴	۰	۲	۰	۰	۰	۱۲	۰	۰	۲	۲		
۱	اورتا بلاغ	۲۳۶۱۸۲	۲۴۶	۷۵	۲۷۳	۱۳۸	۱۳۵	۳/۶	۲/۱			*		*						*						
۲	پالتلو	۲۳۵۹۲۵	۹۰	۱۹	۵۵	۲۵	۳۰	۲/۹	-۹/۴			*		*						*						
۳	پادگان مالک اشتر	۸۱۹۰۲۰	۲۱	۰	۰	۰	۰			*			*							*						
۴	سارمساقلو/سارمساخلو	۲۳۵۹۶۱	۵۴۴	۱۵۹	۵۶۵	۲۹۱	۲۷۴	۳/۶	۰/۸			*		*						*						
۵	سهرین	۲۳۶۲۱۵	۲۳۱۹	۷۱۵	۲۳۹۰	۱۱۹۸	۱۱۹۲	۳/۳	۰/۶			*		*						*						
۶	فرودگاه زنجان	۴۹۱۶۶۰	۱۳	۳	۲۶	۲۳	۳	۸/۷	۱۴/۹			*		*						*						
۷	قشلاق	۲۳۶۲۲۶	۵۷۶	۱۶۴	۵۱۷	۲۵۲	۲۶۵	۳/۲	-۲/۱			*		*						*						
۸	کردکندی	۲۳۵۹۹۱	۳۲۲	۸۰	۲۸۵	۱۴۲	۱۴۳	۳/۶	-۲/۴			*		*						*						
۹	لگاهی	۲۳۶۲۳۷	۳۸۴	۱۱۹	۴۲۹	۲۱۸	۲۱۱	۳/۶	۲/۲			*		*						*						
۱۰	محمود آباد	۲۳۶۲۳۹	۲۶۵	۶۷	۲۵۹	۱۲۷	۱۳۲	۳/۹	-۰/۵			*		*						*						
۱۱	ولیاران	۲۳۶۲۴۹	۶۰۵	۱۷۶	۶۴۶	۳۲۱	۳۲۵	۳/۷	۱/۳			*		*						*						
۱۲	ونق	۲۳۶۲۵۰	۷۸۱	۲۵۳	۸۶۲	۴۱۷	۴۴۵	۳/۷	۲/۰			*		*						*						

فرهنگی و ورزشی				آموزشی														عمرانی		محل خرید مایحتاج ساکنان آبادی					شماره ردیف آبادی در دهستان	
سالن ورزشی	زمین ورزشی	کتابخانه عمومی	پوستان	متوسطه								مدرسه راهنمایی						طرح هادی	در حال اجرا است	اجرا شده است	شهری که از آن خرید می کنند، ۲	شهری که از آن خرید می کنند، ۱	آیا ساکنان آبادی برای خرید مایحتاج خود به شهر یا شهرهایی مراجعه می کنند	آیا از آبادی یا آبادیهای دیگر هم برای خرید مایحتاج اولیه به این آبادی مراجعه می شود		اکثر ساکنان مایحتاج اولیه خود را از این آبادی خریداری می کنند
				هنرستان فنی و حرفه‌ای دخترانه	هنرستان فنی و حرفه‌ای پسرانه	کاردانش دخترانه	کاردانش پسرانه	نظری دخترانه	نظری پسرانه	شبانه روزی دخترانه	شبانه روزی پسرانه	مختلط	دخترانه	پسرانه	شبانه روزی دخترانه	شبانه روزی پسرانه	دبستان								روستا مهد	
۵۲	۵۱	۵۰	۴۹	۴۸	۴۷	۴۶	۴۵	۴۴	۴۴	۴۲	۴۱	۴۰	۳۹	۳۸	۳۷	۳۶	۳۵	۳۴	۳۳	۳۲	۳۱	۳۰	۲۹	۲۸	۲۷	۱
۴	۴	۴	۱	۰	۰	۰	۰	۰	۰	۰	۰	۴	۲	۴	۰	۱	۴۵	۰	۸	۱			۵۳	۵	۶	
۲	۱	۲	۱	۰	۰	۰	۰	۰	۰	۰	۰	۲	۱	۱	۰	۰	۱۱	۰	۵	۰			۱۲	۰	۱	
																	*					زنجان	*			۱
																	*					زنجان	*			۲
																	*									۳
		*	*														*		*			زنجان	*			۴
		*												*	*		*		*			زنجان	*			۵
																	*		*			زنجان	*			۶
	*																*		*			زنجان	*			۷
																	*		*			زنجان	*		*	۸
																	*		*			زنجان	*			۹
																	*		*			زنجان	*			۱۰
												*					*		*			زنجان	*			۱۱
												*					*		*			زنجان	*			۱۲

شماره ردیف آبادی در دهستان	نام آبادی	کد آبادی	مذهبی						سیاسی و اداری						برق، گاز و آب							
			مسجد	امامزاده	سایر اماکن مذهبی مسلمانان	اماکن مذهبی سایر ادیان	مدرسه علمیه	امام جماعت راتب	خانه عالم	شورای اسلامی روستا	دهیاری	پاسگاه انتظامی	مرکز خدمات جهاد کشاورزی	مروج کشاورزی	شورای حل اختلاف	شرکت تعاونی روستایی	برق			آب		
																	شبکه سراسری	موتور برق دیزلی	انرژی نو	گاز لوله کشی	آب لوله کشی	سامانه تصفیه آب
۱	۲	۳	۵۲	۵۴	۵۵	۵۶	۵۷	۵۸	۵۹	۶۰	۶۱	۶۲	۶۳	۶۴	۶۵	۶۶	۶۷	۶۸	۶۹	۷۰	۷۱	۷۲
	بخش قره پشتلو		۴۷	۵	۴	۰	۰	۳	۳	۲۲	۱۸	۱	۳	۲۱	۸	۱	۵۱	۰	۰	۴	۳۹	۹
	دهستان سهرین		۱۱	۱	۴	۰	۰	۱	۱	۱۰	۸	۱	۳	۸	۲	۱۲	۰	۰	۴	۱۱	۵	
۱	اورتا بلاغ	۲۳۶۱۸۲	*							*	*					*				*		
۲	پالتلو	۲۳۵۹۲۵	*	*						*						*				*		
۳	پادگان مالک اشتر	۸۱۹۰۲۰																				
۴	سارمساقلو/سارمساخلو	۲۳۵۹۶۱	*							*	*		*	*		*				*	*	*
۵	سهرین	۲۳۶۲۱۵	*		*			*	*	*	*		*	*	*	*				*	*	*
۶	فرودگاه زنجان	۴۹۱۶۶۰			*						*					*				*	*	*
۷	قشلاق	۲۳۶۲۲۶	*							*	*					*				*	*	*
۸	کردکندی	۲۳۵۹۹۱	*							*	*		*	*		*				*	*	*
۹	لگاهی	۲۳۶۲۳۷	*	*						*	*		*	*		*				*	*	*
۱۰	محمود آباد	۲۳۶۲۳۹	*							*	*		*	*		*				*	*	*
۱۱	ولیاران	۲۳۶۲۴۹	*							*	*		*	*		*				*	*	*
۱۲	ونق	۲۳۶۲۵۰	*							*	*		*	*		*				*	*	*

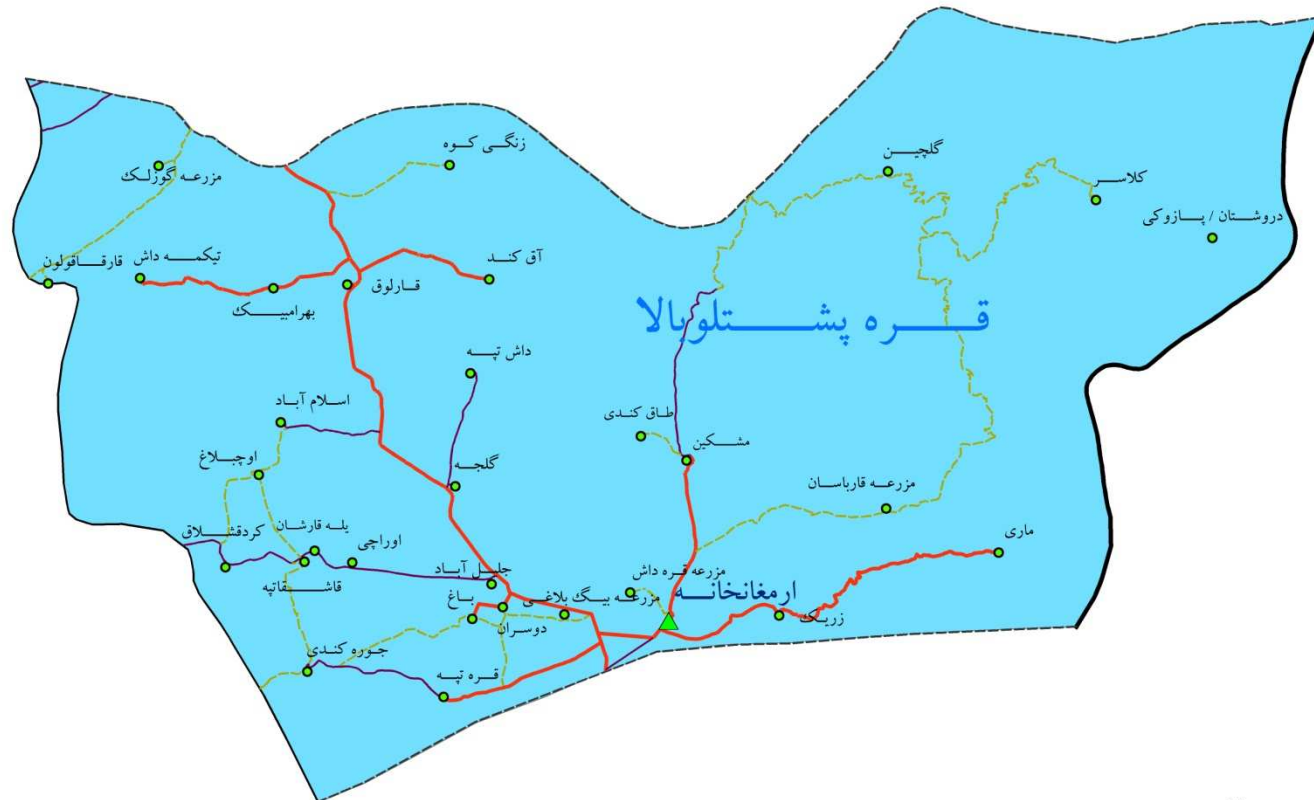
ارتباطات و حمل و نقل		بازرگانی و خدمات		بهداشتی و درمانی	
دسترسى به ایستگاه راه آهن	۱۰۶				
دسترسى به وسیله نقلیه عمومى	۱۰۸				
دسترسى به روزنامه و مجله	۱۰۷				
دسترسى عمومى به اینترنت	۱۰۶				
دفتر فناوری اطلاعات و ارتباطات	۱۰۵				
دفتر مخابراتى	۱۰۴	*			
دفتر پست	۱۰۴				
صندوق پست	۱۰۲				
جایگاه سوخت	۱۰۱				
تعمیرگاه ماشین آلات غیر کشاورزى	۱۰۰				
تعمیرگاه ماشین آلات کشاورزى	۹۹				
بانک	۹۸				
قهوه خانه	۹۷				
گوشت فروشى	۹۶				
نانواى	۹۵				
بقالى	۹۴	*			
فروشگاه تعاونى	۹۳				
نمایندگى پخش سبندر گاز	۹۲				
نمایندگى پخش نفت سفید	۹۱				
پایگاه آتش نشانى	۹۰				
سامانه جمع اورى زباله	۸۹				
غسالخانه	۸۸				
آزمایشگاه و راديو لوزى	۸۷				
تکنسین دامپزشکى	۸۶				
دامپزشک	۸۵				
بهورز	۸۴				
بهبار یا مامای روستایى	۸۳				
دندانپزشک تجربى یا دندان ساز	۸۲				
دندانپزشک یا بهداشت کار دهان و دندان	۸۱				
پزشک	۸۰				
پزشک خانواده	۷۹				
مرکز تسهیلات زایمان	۷۸				
پایگاه بهداشت روستایى	۷۷				
خانه بهداشت	۷۶				
داروخانه	۷۵				
مرکز بهداشتى درمانى	۷۴				
حمام عمومى	۷۳				
شماره ردیف آبادى در دهستان	۱	۱۳	۱۴	۱۵	۱۶

شهرستان زنجان

بخش قره پستلو

دهستان قره پستلو بالا

نقشه دهستان قره پستلو بالا



راهنمای نقشه

- ▲ مرکز دهستان
- آبادی

راه ها

- آسفالته
- شوسه
- خاکی

تقسیمات سیاسی

- مرز شهرستان
- مرز بخش
- - - مرز دهستان

شماره ردیف آبادی در دهستان	نام آبادی	کد آبادی	سال ۱۳۸۵	سال ۱۳۹۰					وضع طبیعی آبادی	نوع راه آبادی					وضع آبادی از نظر سکونت												
				جمعیت	خانوار	جمعیت				جنگلی واقع در دشت	جنگلی واقع در کوهستان، دره یا تپه	سایر راه ها		دارای سکنه		خالی از سکنه											
						مرد	زن	بعد جمعیت خانوار				متوسط رشد سالانه جمعیت	راه زمینی (بجز راه آهن)	راه آبی	دائمی	موسمی	دائمی	موسمی									
۱	۲	۳	۴	۵	۶	۷	۸	۹	۱۰	۱۱	۱۲	۱۳	۱۴	۱۵	۱۶	۱۷	۱۸	۱۹	۲۰	۲۱	۲۲	۲۳	۲۴	۲۵	۲۶		
۱۴	زنگی کوه	۲۳۶۳۴۲	۱۶۰	۳۴	۱۳۱	۶۲	۶۹	۳/۹	-۳/۹			*									*						
۱۵	طاق کندی	۲۳۶۳۴۴	۰	۴	۱۲	۷	۵	۳				*									*						
۱۶	قاراقولون	۲۳۶۳۴۵	۰	۰	۰	۰	۰					*											*				
۱۷	قارلوق	۲۳۶۳۴۶	۱۵۲	۲۸	۱۱۵	۶۲	۵۳	۴/۱	-۵/۴			*		*							*						
۱۸	قاشقاتپه	۲۳۶۳۴۷	۶۵	۱۵	۵۸	۲۹	۲۹	۳/۹	-۲/۳			*		*							*						
۱۹	قره تپه	۲۳۶۳۴۹	۶۴۸	۱۸۴	۶۵۰	۳۲۷	۳۲۳	۳/۵	۰/۱		*		*								*						
۲۰	کردقشلاق	۲۳۶۳۵۱	۵۰	۱۰	۵۲	۲۳	۲۹	۵/۲	۰/۸			*		*							*						
۲۱	کلاسِر	۲۳۵۰۰۹	۵۴	۱۳	۴۰	۱۹	۲۱	۳/۲	-۵/۸			*		*							*						
۲۲	گلجه	۲۳۶۳۵۳	۳۷۴	۶۰	۲۳۷	۱۱۲	۱۲۵	۴	-۸/۷		*		*								*						
۲۳	گلچین	۲۳۵۰۱۸	۱۸۵	۳۴	۱۱۹	۷۱	۴۸	۳/۵	-۸/۴			*		*							*						
۲۴	ماری	۲۳۶۲۳۸	۲۸۷	۸۰	۲۹۲	۱۴۱	۱۵۱	۳/۷	۰/۳			*		*							*						
۲۵	مزرعه بیگ بلاغی	۲۳۶۳۵۵	۰	۰	۰	۰	۰				*		*								*						
۲۶	مزرعه قارباسان	۲۳۶۳۵۷	۰	۰	۰	۰	۰				*		*								*						
۲۷	مزرعه قره داش	۲۳۶۳۵۸	۰	۰	۰	۰	۰				*		*								*						

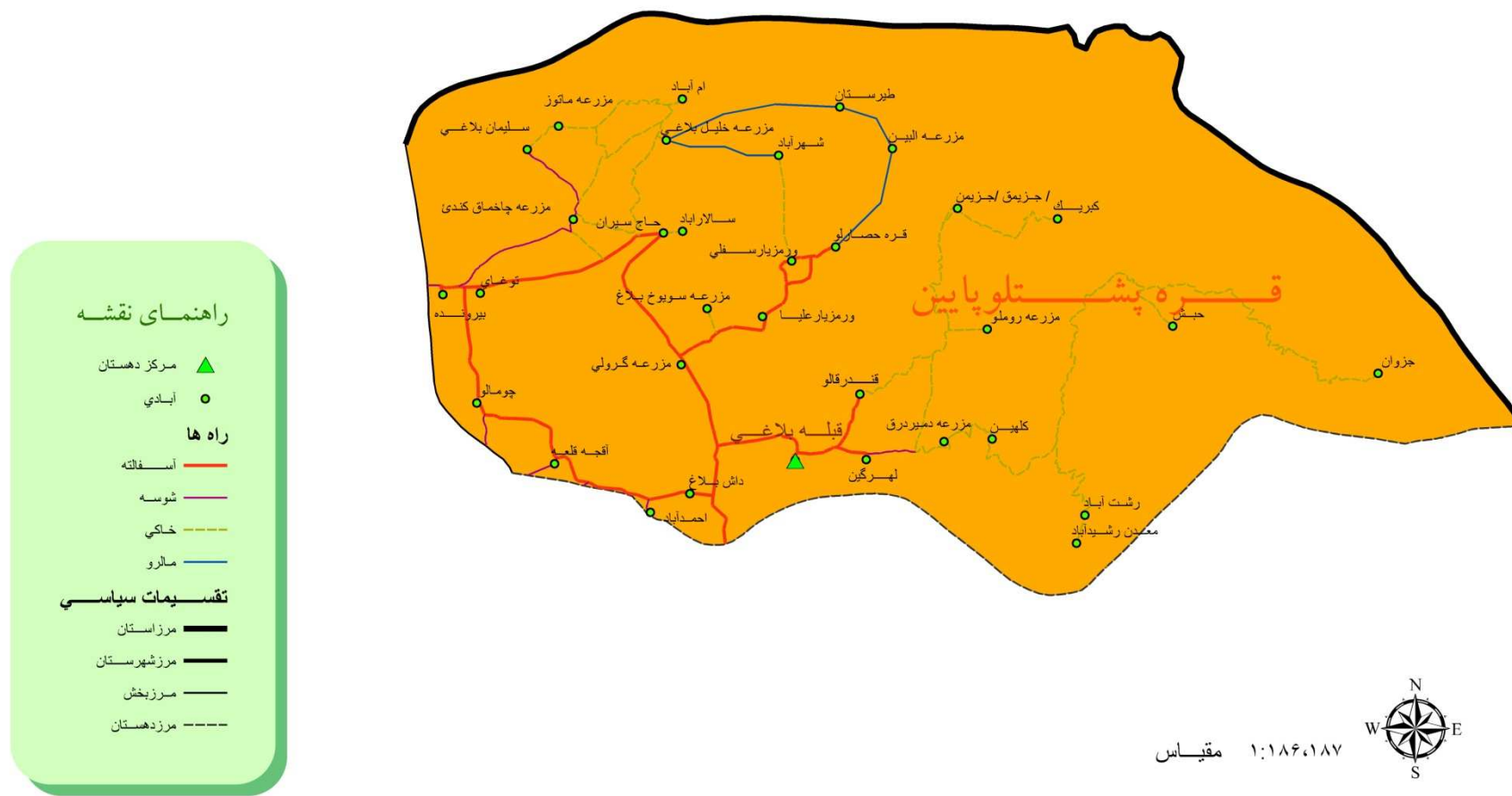
ارتباطات و حمل و نقل		بازرگانی و خدمات		بهداشتی و درمانی	
دسترسى به ایستگاه راه آهن	۱۰۶				
دسترسى به وسیله نقلیه عمومى	۱۰۸	*			
دسترسى به روزنامه و مجله	۱۰۷				
دسترسى عمومى به اینترنت	۱۰۶				
دفتر فناوری اطلاعات و ارتباطات	۱۰۵				
دفتر مخابراتى	۱۰۴	*			
دفتر پست	۱۰۴	*			
صندوق پست	۱۰۲				
جایگاه سوخت	۱۰۱				
تعمیرگاه ماشین آلات غیر کشاورزى	۱۰۰				
تعمیرگاه ماشین آلات کشاورزى	۹۹				
بانک	۹۸				
قهوه خانه	۹۷				
گوشت فروشى	۹۶				
نانواى	۹۵	*			
بقالى	۹۴	*			
فروشگاه تعاونى	۹۳				
نمایندگى پخش سیلندر گاز	۹۲				
نمایندگى پخش نفت سفید	۹۱	*			
پایگاه آتش نشانى	۹۰				
سامانه جمع اورى زباله	۸۹	*			
غسالخانه	۸۸	*			
آزمایشگاه و رادىو لوزى	۸۷				
تکنسین دامپزشکى	۸۶				
دامپزشک	۸۵				
بهورز	۸۴				
بھيار يا مامای روستایى	۸۳	*			
دندانپزشک تجربى يا دندان ساز	۸۲				
دندانپزشک يا بهداشت کار دهان و دندان	۸۱				
پزشک	۸۰				
پزشک خانواده	۷۹				
مرکز تسهیلات زایمان	۷۸				
پایگاه بهداشت روستایى	۷۷				
خانه بهداشت	۷۶	*			
داروخانه	۷۵				
مرکز بهداشتى درمانى	۷۴	*			
حمام عمومى	۷۳				
شماره ردیف آبادى در دهستان	۱	۲۸	۲۹	۳۰	

شهرستان زنجان

بخش قره پستلو

دهستان قره پستلو پایین

نقشه دهستان قره پشتلو پایین



شماره ردیف آبادی در دهستان	نام آبادی	کد آبادی	سال ۱۳۸۵	سال ۱۳۹۰					متوسط رشد سالانه جمعیت	وضع طبیعی آبادی					نوع راه آبادی				وضع آبادی از نظر سکونت								
				جمعیت	خانوار	جمعیت				دشتی	جنگلی واقع در دشت	کوهستانی، دره ای، یا تپه ای	راه زمینی (بجز راه آهن)		سایر راه ها		دارای سکنه		خالی از سکنه								
						مرد	زن	بعد خانوار					جاده خاکی	جاده مالرو	ایستگاه راه آهن	راه آبی	دائمی	موسمی	دائمی	موسمی							
۱	۲	۳	۴	۵	۶	۷	۸	۹	۱۰	۱۱	۱۲	۱۳	۱۴	۱۵	۱۶	۱۷	۱۸	۱۹	۲۰	۲۱	۲۲	۲۳	۲۴	۲۵	۲۶		
	دهستان قره‌پشتلوپایین		۳۳۱۸	۶۶۹	۲۶۵۴	۱۳۱۹	۱۳۳۵	۴	-۴/۴	۴	۰	۲۹	۰	۴	۱۲	۰	۱۴	۷	۰	۱۹	۰	۱۱	۳				
۱	احمد آباد	۲۳۶۳۲۴	۲۵	۳	۱۱	۳	۸	۳/۷	-۱۵/۱		*	*			*					*							
۲	آقچه قلعه	۲۳۶۳۲۸	۳۱۵	۵۸	۲۰۲	۹۵	۱۰۷	۳/۵	-۸/۵		*	*			*					*							
۳	ام آباد	۰۳۶۳۴۸	۱۷	۰	۰	۰	۰				*	*			*					*		*	۰۱	۰۷			
۴	بیرونده	۰۳۶۳۶۷	۳۶۵	۵۸	۲۱۶	۹۵	۱۲۱	۳/۷	-۱/۰		*	*			*					*							
۵	توغای	۴۹۰۶۵۶	۰	۰	۰	۰	۰	۳/۳			*	*			*					*		*					
۶	جزوان	۲۳۴۹۱۵	۳۷	۳۲	۱۰۴	۴۹	۵۵	۳/۳	۲۳/۰		*	*			*					*							
۷	جزیمق / جزیمین /	۰۳۶۳۷۲	۲۵۰	۵۴	۲۲۴	۱۰۹	۱۱۵	۴/۱	-۲/۳		*	*			*					*							
۸	چومالو	۴۹۰۶۵۸	۳۸۲	۶۹	۲۸۲	۱۳۰	۱۵۲	۴/۱	-۵/۹		*	*			*					*							
۹	حاج سیران	۰۳۶۳۷۵	۳۸۳	۸۷	۳۱۸	۱۵۲	۱۶۶	۳/۷	-۳/۷		*	*			*					*							
۱۰	حبش	۰۳۶۳۷۸	۰	۱	۶	۶	۰	۶			*	*			*					*							
۱۱	دانش بلاغ	۲۳۶۳۳۷	۱۰۳	۲۲	۷۲	۳۲	۴۰	۳/۳	-۶/۹		*	*			*					*							
۱۲	رشت آباد	۰۳۶۳۹۳	۱۲۸	۱۲	۵۵	۳۰	۲۵	۴/۶	۱۵/۵		*	*			*					*							
۱۳	سالارآباد	۰۳۶۳۹۸	۲۳	۵	۱۸	۱۰	۸	۳/۶	-۴/۸		*	*			*					*							

فرهنگی و ورزشی				آموزشی														عمرانی		محل خرید مایحتاج ساکنان آبادی					شماره ردیف آبادی در دهستان		
سالن ورزشی	زمین ورزشی	کتابخانه عمومی	بوستان	متوسطه								مدرسه راهنمایی						طرح هادی	در حال اجرا است	اجرا شده است	شهری که از آن خرید می کنند، ۲	شهری که از آن خرید می کنند، ۱	آباد ساکنان آبادی برای خرید مایحتاج خود به شهر یا شهرهایی مراجعه می کنند	آیا از آبادی یا آبادیهای دیگر هم برای خرید مایحتاج اولیه به این آبادی مراجعه می شود	اکثر ساکنان مایحتاج اولیه خود را از این آبادی خریداری می کنند		
				هنرستان فنی و حرفه‌ای دخترانه	هنرستان فنی و حرفه‌ای پسرانه	کاردانش دخترانه	کاردانش پسرانه	نظری دخترانه	نظری پسرانه	شبانه روزی دخترانه	شبانه روزی پسرانه	مختلط	دخترانه	پسرانه	شبانه روزی دخترانه	شبانه روزی پسرانه	دبستان										روستا مهد
۵۲	۵۱	۵۰	۴۹	۴۸	۴۷	۴۶	۴۵	۴۴	۴۳	۴۲	۴۱	۴۰	۳۹	۳۸	۳۷	۳۶	۳۵	۳۴	۳۳	۳۲	۳۱	۳۰	۲۹	۲۸	۲۷	۱	
۱	۱	۱	۰	۰	۰	۰	۰	۰	۰	۰	۰	۰	۱	۲	۰	۱	۱۵	۰	۱	۱				۱۸	۵	۴	
																						زنجان	*				۱
																	*					زنجان	*	*	*		۲
																											۳
																	*					زنجان	*	*	*		۴
																											۵
																	*					زنجان	*				۶
																	*					زنجان	*				۷
																	*					زنجان	*	*	*		۸
		*											*	*			*		*			زنجان	*				۹
																								*			۱۰
																	*					زنجان	*				۱۱
																	*					زنجان	*				۱۲
																						زنجان	*				۱۳

شماره ردیف آبادی در دهستان	نام آبادی	کد آبادی	مذهبی																	سیاسی و اداری					برق، گاز و آب		
			مسجد	امامزاده	سایر اماکن مذهبی مسلمانان	اماکن مذهبی سایر ادیان	مدرسه علمیه	امام جماعت راتب	خانه عالم	شورای اسلامی روستا	دهیاری	پاسگاه انتظامی	مرکز خدمات جهاد کشاورزی	مروج کشاورزی	شورای حل اختلاف	شرکت تعاونی روستایی	شبکه سراسری	موتور برق دیزلی	انرژی نو	گاز لوله کشی	آب						
																					سامانه تصفیه آب	آب لوله کشی					
۱		۳	۵۳	۵۴	۵۵	۵۶	۵۷	۵۸	۵۹	۶۰	۶۱	۶۲	۶۳	۶۴	۶۵	۶۶	۶۷	۶۸	۶۹	۷۰	۷۱	۷۲					
	دهستان قره پشتلو پایین		۱۷	۴	۰	۰	۰	۰	۰	۴	۴	۰	۰	۰	۰	۴	۱۷	۰	۰	۰	۰	۴					
۱	احمد آباد	۲۳۶۳۲۴	*														*				*	۱۴					
۲	آقچه قلعه	۲۳۶۳۲۸	*							*						*	*				*	*					
۳	ام آباد	۰۳۶۳۴۸																									
۴	بیرونده	۰۳۶۳۶۷	*	*						*	*					*	*				*	*					
۵	توغای	۴۹۰۶۵۶																									
۶	جزوان	۲۳۴۹۱۵	*	*																							
۷	جزیمق / جزیمن /	۰۳۶۳۷۲	*	*													*				*	*					
۸	چومالو	۴۹۰۶۵۸	*							*	*						*				*	*					
۹	حاج سیران	۰۳۶۳۷۵	*	*						*	*					*	*				*	*					
۱۰	حیش	۰۳۶۳۷۸																									
۱۱	دانش بلاغ	۲۳۶۳۳۷	*														*				*	*					
۱۲	رشت آباد	۰۳۶۳۹۳															*				*	*					
۱۳	سالارآباد	۰۳۶۳۹۸	*														*				*	*					

ارتباطات و حمل و نقل		بازرگانی و خدمات		بهداشتی و درمانی											
دسترسى به ایستگاه راه آهن	۱۰۶														
دسترسى به وسیله نقلیه عمومى	۱۰۸	*													
دسترسى به روزنامه و مجله	۱۰۷	۰													
دسترسى عمومى به اینترنت	۱۰۶	۰													
دفتر فناوری اطلاعات و ارتباطات	۱۰۵	۰													
دفتر مخابراتى	۱۰۴	۱													
دفتر پست	۱۰۴	۱													
صندوق پست	۱۰۲	۲													
جایگاه سوخت	۱۰۱	۰													
تعمیرگاه ماشین آلات غیر کشاورزى	۱۰۰	۰													
تعمیرگاه ماشین آلات کشاورزى	۹۹	۲	*												
بانک	۹۸	۰													
قهوه خانه	۹۷	۱													
گوشت فروشى	۹۶	۰													
نانواى	۹۵	۰													
بقالى	۹۴	۵	*												
فروشگاه تعاونى	۹۳	۴	*												
نمایندگى پخش سبندر گاز	۹۲	۲													
نمایندگى پخش نفت سفید	۹۱	۶	*												
پایگاه آتش نشانى	۹۰	۱													
سامانه جمع آوری زباله	۸۹	۱													
غسالخانه	۸۸	۱۰	*												
آزمایشگاه و رادیو لوزى	۸۷	۰													
تکنسین دامپزشکى	۸۶	۰													
دامپزشک	۸۵	۱													
بهورز	۸۴	۵	*												
بهبار یا مامای روستایى	۸۳	۲													
دندانپزشک تجربى یا دندان ساز	۸۲	۰		*											
دندانپزشک یا بهداشت کار دهان و دندان	۸۱	۰													
پزشک	۸۰	۱		*											
پزشک خانواده	۷۹	۰													
مرکز تسهیلات زایمان	۷۸	۰													
پایگاه بهداشت روستایى	۷۷	۱		*											
خانه بهداشت	۷۶	۶	*												
داروخانه	۷۵	۰													
مرکز بهداشتى درمانى	۷۴	۰													
حمام عمومى	۷۳	۰													
شماره ردیف آبادى در دهستان	۱		۱	۲	۳	۴	۵	۶	۷	۸	۹	۱۰	۱۱	۱۲	۱۳

شماره ردیف آبادی در دهستان	نام آبادی	کد آبادی	سال ۱۳۸۵	سال ۱۳۹۰					وضع طبیعی آبادی	نوع راه آبادی					وضع آبادی از نظر سکونت												
				جمعیت	خانوار	جمعیت				متوسط رشد سالانه جمعیت	جنگلی واقع در دشت	کوهستانی، دره ای، یا تپه ای	جنگلی واقع در کوهستان، دره یا تپه	راه زمینی (بجز راه آهن)		سایر راه ها		دارای سکنه		خالی از سکنه							
						مرد	زن	بعد خانوار						جاده خاکی	جاده مالرو	ایستگاه راه آهن	راه آبی	دائمی	موسمی	دائمی	موسمی	ماه شروع سکونت در آبادی	ماه خاتمه سکونت در آبادی				
۱	۲	۳	۴	۵	۶	۷	۸	۹	۱۰	۱۱	۱۲	۱۳	۱۴	۱۵	۱۶	۱۷	۱۸	۱۹	۲۰	۲۱	۲۲	۲۳	۲۴	۲۵	۲۶		
۱۴	سلیمان بلاغی	۰۳۶۳۹۹	۴۰	۱۱	۳۳	۱۷	۱۶	۳	-۳/۸			*									*						
۱۵	شهرآباد	۰۳۶۴۰۸	۰	۰	۰	۰	۰	۰				*												*			
۱۶	طیرستان	۰۳۶۴۱۳	۰	۰	۰	۰	۰	۰				*													*	۰۱	۰۷
۱۷	قبله بلاغی	۲۳۶۳۴۸	۳۴۶	۴۸	۲۹۷	۱۷۵	۱۲۲	۶/۲	-۳/۰			*			*						*						
۱۸	قره حصارلو	۰۳۶۴۲۱	۹۳	۱۹	۹۰	۴۹	۴۱	۴/۷	-۰/۷			*			*						*						
۱۹	قندرقالو	۰۳۶۴۳۱	۲۵۸	۶۹	۲۴۴	۱۱۸	۱۲۶	۳/۵	-۱/۱			*			*						*						
۲۰	کبریک	۰۳۶۴۳۵	۱۶	۰	۰	۰	۰					*			*						*					۰۱	۰۷
۲۱	کلهمین	۲۳۶۳۵۲	۱۱۵	۲۴	۹۲	۵۰	۴۲	۳/۸	-۴/۴			*			*						*						
۲۲	لهرگین	۲۳۶۳۵۴	۶۲	۱۵	۵۳	۲۹	۲۴	۳/۵	-۳/۱			*			*						*						
۲۳	مزرعه البین	۲۶۴۰۱۶	۰	۰	۰	۰	۰					*			*						*						
۲۴	مزرعه چاخماق کندئ	۴۹۱۶۷۹	۰	۰	۰	۰	۰					*			*						*						
۲۵	مزرعه خلیل بلاغی	۴۹۰۶۵۷	۰	۰	۰	۰	۰					*			*						*						
۲۶	مزرعه دمیردرق	۴۹۱۶۷۸	۰	۰	۰	۰	۰					*			*						*						
۲۷	مزرعه روملو	۴۹۰۶۶۱	۰	۰	۰	۰	۰					*			*						*						

شماره ردیف آبادی در دهستان	نام آبادی	کد آبادی	سال ۱۳۸۵	سال ۱۳۹۰							متوسط رشد سالانه جمعیت	وضع طبیعی آبادی				نوع راه آبادی				وضع آبادی از نظر سکونت							
				جمعیت	خانوار	جمعیت			دشتی	جنگلی واقع در دشت		کوهستانی، دره ای، یا تپه ای	جنگلی واقع در کوهستان، دره یا تپه	راه زمینی (بجز راه آهن)		سایر راه ها		دارای سکنه		خالی از سکنه							
						مرد	زن	بعد خانوار						جاده خاکی	جاده مالرو	ایستگاه راه آهن	راه آبی	دائمی	موسمی	دائمی	موسمی						
۱	۲	۳	۴	۵	۶	۷	۸	۹	۱۰	۱۱	۱۲	۱۳	۱۴	۱۵	۱۶	۱۷	۱۸	۱۹	۲۰	۲۱	۲۲	۲۳	۲۴	۲۵	۲۶		
۲۸	مزرعه سوشیلاغ / مزرعه سویوخ بلاغ		۰	۰	۰	۰	۰	۰	۰	۰	*						*						*				
۲۹	مزرعه گرولی		۰	۰	۰	۰	۰	۰	۰	۰	*						*						*				
۳۰	مزرعه ماتوز		۰	۰	۰	۰	۰	۰	۰	۰	*					*							*				
۳۱	معدن رشیدآباد		۰	۰	۰	۰	۰	۰	۰	۰	*						*						*				
۳۲	ورمزیار سفلی		۰۳۶۴۶۱	۹۷	۱۷	۸۸	۵۰	۳۸	۵/۲	-۱/۹	*			*		*						*					
۳۳	ورمزیار علیا		۰۳۶۴۶۲	۲۶۳	۶۵	۲۴۹	۱۲۰	۱۲۹	۳/۸	-۱/۱	*			*		*						*					

فرهنگی و ورزشی				آموزشی												عمرانی		محل خرید مایحتاج ساکنان آبادی					شماره ردیف آبادی در دهستان					
سالن ورزشی	زمین ورزشی	کتابخانه عمومی	پوستان	متوسطه						مدرسه راهنمایی						طرح هادی		شهری که از آن خرید می کنند، ۲	شهری که از آن خرید می کنند، ۱	آیا ساکنان آبادی برای خرید مایحتاج خود به شهر یا شهرهایی مراجعه می کنند	آیا از آبادی یا آبادیهای دیگر هم برای خرید مایحتاج اولیه به این آبادی مراجعه می شود	اکثر ساکنان مایحتاج اولیه خود را از این آبادی خریداری می کنند						
				هنرستان فنی و حرفه‌ای دخترانه	هنرستان فنی و حرفه‌ای پسرانه	کاردانش دخترانه	کاردانش پسرانه	نظری دخترانه	نظری پسرانه	شبانه روزی دخترانه	شبانه روزی پسرانه	مختلط	دخترانه	پسرانه	شبانه روزی دخترانه	شبانه روزی پسرانه	دبستان						روستا مهد	در حال اجرا است	اجرا شده است			
۵۲	۵۱	۵۰	۴۹	۴۸	۴۷	۴۶	۴۵	۴۴	۴۴	۴۲	۴۱	۴۰	۳۹	۳۸	۳۷	۳۶	۳۵	۳۴	۳۳	۳۲	۳۱	۳۰	۲۹	۲۸	۲۷	۱		
																											۲۸	
																												۲۹
																												۳۰
																												۳۱
																	*						زنجان	*				۳۲
																	*						زنجان	*				۳۳

شماره ردیف آبادی در دهستان	نام آبادی	کد آبادی	مذهبی														سیاسی و اداری					برق، گاز و آب		
			مسجد	امامزاده	سایر اماکن مذهبی مسلمانان	اماکن مذهبی سایر ادیان	مدرسه علمیه	امام جماعت راتب	خانه عالم	شورای اسلامی روستا	دهیاری	پاسگاه انتظامی	مرکز خدمات جهاد کشاورزی	مروج کشاورزی	شورای حل اختلاف	شرکت تعاونی روستایی	برق			آب				
																	شبکه سراسری	موتور برق دیزلی	انرژی نو	گاز لوله کشی	آب لوله کشی	سامانه تصفیه آب		
۱	۲	۳	۵۳	۵۴	۵۵	۵۶	۵۷	۵۸	۵۹	۶۰	۶۱	۶۲	۶۳	۶۴	۶۵	۶۶	۶۷	۶۸	۶۹	۷۰	۷۱	۷۲		
۲۸	مزرعه سوشبلاغ/مزرعه سویوخ بلاغ	۲۳۶۳۵۶																						
۲۹	مزرعه گرولی	۲۳۶۳۵۹																						
۳۰	مزرعه ماتوز	۲۶۴۰۱۹																						
۳۱	معدن رشید آباد	۲۳۶۳۶۲																						
۳۲	ورمزیار سفلی	۰۳۶۴۶۱*																			*			
۳۳	ورمزیار علیا	۰۳۶۴۶۲*																			*			

شهرستان زنجان

بخش مرکزی

دهستان بناب

نقشه دهستان بناب

راهنمای نقشه

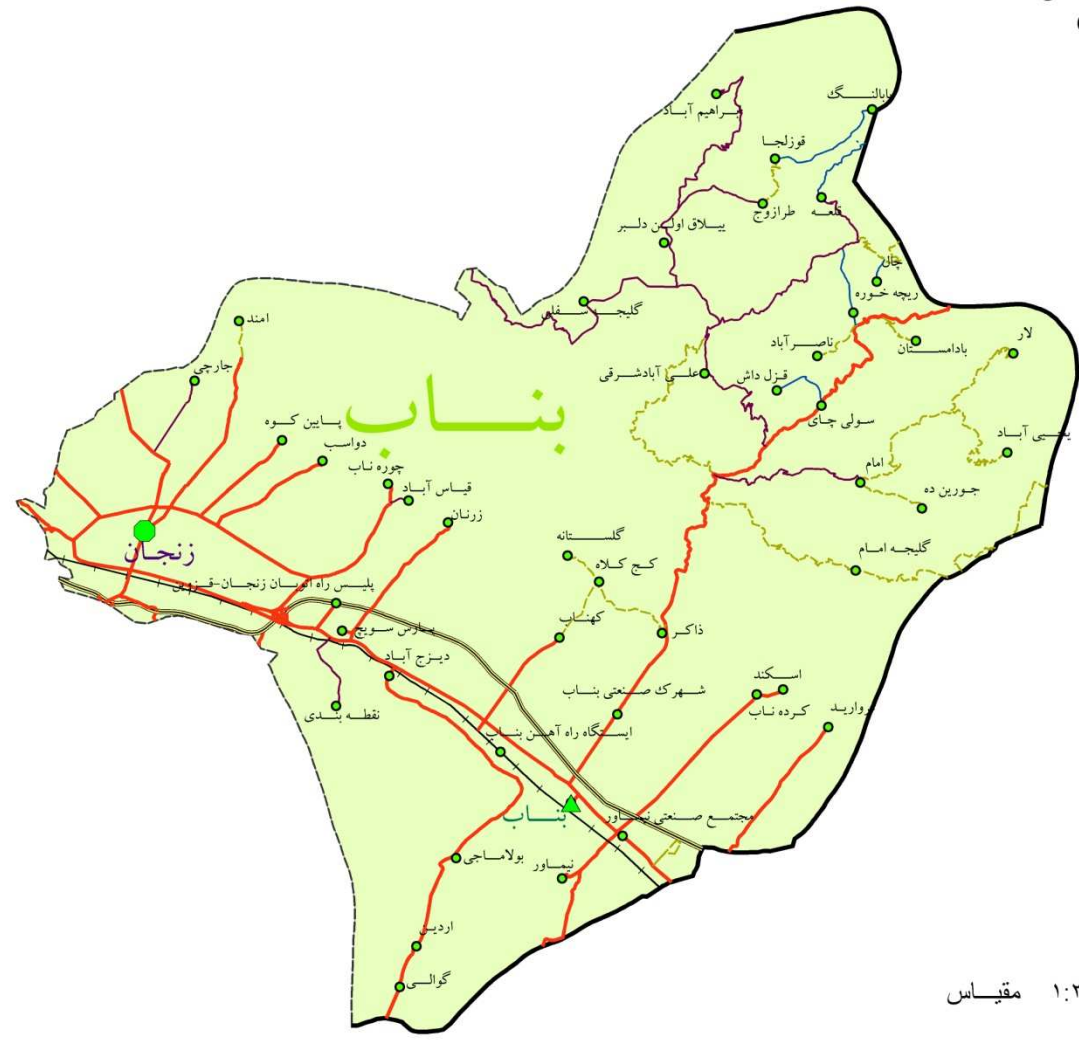
- نقاط شهری
- ▲ مرکز دهستان
- آبادی

راه ها

- آزادراه
- آسفalte
- شوسه
- - - خاکی
- مالرو
- راه آهن

تقسیمات سیاسی

- مرز شهرستان
- - - مرز دهستان



برق، گاز و آب						سیاسی و اداری							مذهبی							کد آبادی	نام آبادی	شماره ردیف آبادی در دهستان
آب		برق				شرکت تعاونی روستایی	شورای حل اختلاف	مروج کشاورزی	مرکز خدمات جهاد کشاورزی	پاسگاه انتظامی	دهیاری	شورای اسلامی روستا	خانه عالم	امام جماعت راتب	مدرسه علمیه	اماکن مذهبی سایر ادیان	سایر اماکن مذهبی مسلمانان	امامزاده	مسجد			
سامانه تصفیه آب	آب لوله کشی	گاز لوله کشی	انرژی نو	موتور برق دیزلی	شبکه سراسری																	
۷۲	۷۱	۷۰	۶۹	۶۸	۶۷	۶۶	۶۵	۶۴	۶۳	۶۲	۶۱	۶۰	۵۹	۵۸	۵۷	۵۶	۵۵	۵۴	۵۳	۳	۲	۱
۳۲	۸۶	۲۲	۰	۰	۱۱۷	۲۰	۹۱	۶	۳	۴	۶۲	۹۶	۳	۳	۰	۰	۸	۷	۱۱۲		بخش مرکزی	
۲	۲۳	۷	۰	۰	۳۲	۲	۶	۰	۱	۱	۱۳	۲۴	۰	۰	۰	۰	۱	۲	۳۳		دهستان بناب	
					*							*							*	۲۳۴۸۱۷۷	ابراهیم آباد	۱
					*							*							*	۲۳۵۸۹۲	اردین	۲
	*				*						*	*							*	۲۳۵۸۹۶	اسکند	۳
					*						*	*					*	*	*	۲۳۴۸۸۳	امام	۴
	*				*													*	*	۲۳۵۹۰۰	امند	۵
																				۲۳۵۹۰۶	ایستگاه راه آهن بناب	۶
																				۲۳۴۸۹۱	بابالنگ	۷
*	*				*							*							*	۲۳۴۸۹۳	بادامستان	۸
	*	*			*		*	*			*	*							*	۲۳۵۹۱۶	بناب	۹
	*				*						*	*							*	۲۳۵۹۱۷	بولاماجی	۱۰
	*	*			*		*				*	*							*	۲۳۵۹۲۶	پائین کوه	۱۱
																				۲۳۵۹۲۲	پارس سویچ	۱۲

شماره ردیف آبادی در دهستان	نام آبادی	کد آبادی	سال ۱۳۸۵	سال ۱۳۹۰					وضع طبیعی آبادی	نوع راه آبادی				وضع آبادی از نظر سکونت													
				جمعیت	خانوار	جمعیت				سایر راه‌ها	دارای سکنه		خالی از سکنه														
						مرد	زن	بعد از جمعیت			موسمی	دائمی	موسمی	دائمی													
۱	۲	۳	۴	۵	۶	۷	۸	۹	۱۰	۱۱	۱۲	۱۳	۱۴	۱۵	۱۶	۱۷	۱۸	۱۹	۲۰	۲۱	۲۲	۲۳	۲۴	۲۵	۲۶		
۱۳	پلیس‌راه اتوبان زنجان قزوین		۴۹۱۶۵۴	۱۰	۱	۱۳	۱۳	۰	۱۳	۵/۴	*			*							*						
۱۴	جارچی		۲۳۵۹۳۰	۳۹	۱۰	۳۸	۱۶	۲۲	۳/۸	-۰/۵	*			*		*					*						
۱۵	چورین ده		۲۳۴۹۱۸	۰	۰	۰	۰	۰			*			*		*					*						
۱۶	چال		۲۳۴۹۲۲	۱	۱	۱	۱	۱		۰	*			*		*					*						
۱۷	چوره ناب		۲۳۵۹۳۵	۱۸۷	۵۶	۲۱۰	۱۱۲	۹۸	۳/۸	۲/۳	*			*		*					*						
۱۸	دواسب		۲۳۵۹۴۹	۷۰۸	۳۹۶	۱۴۹۶	۷۹۱	۷۰۵	۳/۸	۱۶/۱	*			*		*					*						
۱۹	دیزج آباد		۲۳۵۹۵۲	۳۶۸۸	۱۲۸۶	۴۳۲۶	۲۲۴۰	۲۰۸۶	۳/۴	۳/۲	*			*		*					*						
۲۰	ذاکر		۲۳۵۹۵۴	۵۵۶	۱۷۰	۵۷۷	۲۹۳	۲۸۴	۳/۴	۰/۷	*			*		*					*						
۲۱	ریچه خوره		۲۳۴۹۴۶	۰	۰	۰	۰	۰			*			*		*					*						
۲۲	زرنان		۲۳۵۹۵۸	۳۲۱	۹۰	۳۶۸	۱۷۵	۱۹۳	۴/۱	۲/۸	*			*		*					*						
۲۳	سولی چای		۲۳۴۹۳۴	۱۰۷	۲۴	۸۱	۳۶	۴۵	۳/۴	-۵/۴	*			*		*					*						
۲۴	شهرک صنعتی بناب		۴۹۱۶۵۳	۹	۰	۰	۰	۰			*			*		*					*						
۲۵	طرازوج		۲۳۴۹۷۵	۱۴۰	۲۶	۱۰۹	۵۳	۵۶	۴/۲	-۴/۹	*			*		*					*						
۲۶	علی آباد شرقی		۲۳۴۹۷۷	۱۳۵	۱۴	۶۱	۲۸	۳۳	۴/۴	-۱۴/۷	*			*		*					*						

فرهنگی و ورزشی				آموزشی													عمرانی		محل خرید مایحتاج ساکنان آبادی					شماره ردیف آبادی در دهستان		
سالن ورزشی	زمین ورزشی	کتابخانه عمومی	پوستان	متوسطه						مدرسه راهنمایی							طرح هادی		شهری که از آن خرید می کنند، ۲	شهری که از آن خرید می کنند، ۱	آیا ساکنان آبادی برای خرید مایحتاج خود به شهر یا شهرهایی مراجعه می کنند	آیا از آبادی یا آبادیهای دیگر هم برای خرید مایحتاج اولیه به این آبادی مراجعه می شود	اکثر ساکنان مایحتاج اولیه خود را از این آبادی خریداری می کنند			
				هنرستان فنی و حرفه‌ای دخترانه	هنرستان فنی و حرفه‌ای پسرانه	کاردانش دخترانه	کاردانش پسرانه	نظری دخترانه	نظری پسرانه	شبهانه روزی دخترانه	شبهانه روزی پسرانه	مختلط	دخترانه	پسرانه	شبهانه روزی دخترانه	شبهانه روزی پسرانه	دبستان	روستا مهد						در حال اجرا است	اجرا شده است	
۵۲	۵۱	۵۰	۴۹	۴۸	۴۷	۴۶	۴۵	۴۴	۴۴	۴۲	۴۱	۴۰	۳۹	۳۸	۳۷	۳۶	۳۵	۳۴	۳۳	۳۲	۳۱	۳۰	۲۹	۲۸	۲۷	۱
																						زنجان	*			۱۳
																						زنجان	*			۱۴
																										۱۵
																										۱۶
																	*					زنجان	*			۱۷
																	*	*	*			زنجان	*			۱۸
	*	*						*	*				*	*			*		*	*		زنجان	*	*	*	۱۹
																	*		*			زنجان	*			۲۰
																	*									۲۱
																	*					زنجان	*			۲۲
																	*					زنجان	*			۲۳
																	*									۲۴
																	*					زنجان	*			۲۵
																	*					زنجان	*			۲۶

شماره ردیف آبادی در دهستان	نام آبادی	کد آبادی	مذهبی														سیاسی و اداری					برق، گاز و آب		
			مسجد	امامزاده	سایر اماکن مذهبی مسلمانان	اماکن مذهبی سایر ادیان	مدرسه علمیه	امام جماعت راتب	خانه عالم	شورای اسلامی روستا	دهیاری	پاسگاه انتظامی	مرکز خدمات جهاد کشاورزی	مروج کشاورزی	شورای حل اختلاف	شرکت تعاونی روستایی	برق			آب				
																	شبکه سراسری	موتور برق دیزلی	انرژی نو	گاز لوله کشی	آب لوله کشی	سامانه تصفیه آب		
۱	۲	۳	۵۳	۵۴	۵۵	۵۶	۵۷	۵۸	۵۹	۶۰	۶۱	۶۲	۶۳	۶۴	۶۵	۶۶	۶۷	۶۸	۶۹	۷۰	۷۱	۷۲		
۱۳	پلیس راه اتوبان زنجان قزوین	۴۹۱۶۵۴	*									*					*							
۱۴	جارچی	۲۳۵۹۳۰	*														*				*			
۱۵	جورین ده	۲۳۴۹۱۸																						
۱۶	چال	۲۳۴۹۲۲																						
۱۷	چوره ناب	۲۳۵۹۳۵	*														*				*			
۱۸	دواسب	۲۳۵۹۴۹	*								*	*					*	*			*			
۱۹	دیزج آباد	۲۳۵۹۵۲	*		*					*	*					*	*	*			*	*		
۲۰	ذاکر	۲۳۵۹۵۴	*							*	*						*	*			*	*		
۲۱	ریچه خوره	۲۳۴۹۴۶																						
۲۲	زرنان	۲۳۵۹۵۸	*							*	*						*	*			*	*		
۲۳	سولی چای	۲۳۴۹۳۴	*							*	*						*	*			*	*		
۲۴	شهرک صنعتی بناب	۴۹۱۶۵۳																						
۲۵	طراروج	۲۳۴۹۷۵	*							*	*						*	*			*	*		
۲۶	علی آباد شرقی	۲۳۴۹۷۷	*							*	*						*	*			*	*		

ارتباطات و حمل و نقل		بازرگانی و خدمات		بهداشتی و درمانی		شماره ردیف آبادی در دهستان	
دسترسى به ایستگاه راه آهن	۱۰۹						۱۳
دسترسى به وسیله نقلیه عمومى	۱۰۸	*					۱۴
دسترسى به روزنامه و مجله	۱۰۷						۱۵
دسترسى عمومى به اینترنت	۱۰۶	*					۱۶
دفتر فناوری اطلاعات و ارتباطات	۱۰۵						۱۷
دفتر مخابراتى	۱۰۴	*					۱۸
دفتر پست	۱۰۳	*					۱۹
صندوق پست	۱۰۲	*					۲۰
جایگاه سوخت	۱۰۱						۲۱
تعمیرگاه ماشین آلات غیر کشاورزى	۱۰۰	*					۲۲
تعمیرگاه ماشین آلات کشاورزى	۹۹	*					۲۳
بانک	۹۸	*					۲۴
قهوه خانه	۹۷	*					۲۵
گوشت فروشى	۹۶	*					۲۶
نانواى	۹۵	*	*				
بقالى	۹۴	*	*				
فروشگاه تعاونى	۹۳	*					
نمایندگى پخش سبندر گاز	۹۲	*	*				
نمایندگى پخش نفت سفید	۹۱	*	*			*	
پایگاه آتش نشانى	۹۰						
سامانه جمع آوری زباله	۸۹	*	*				
غسالخانه	۸۸	*	*				
آزمایشگاه و رادیو لوزى	۸۷						
تکنسین دامپزشکى	۸۶						
دامپزشک	۸۵						
بهورز	۸۴	*	*				
بهبار یا مامای روستایى	۸۳	*	*			*	
دندانپزشک تجربى یا دندان ساز	۸۲						
دندانپزشک یا بهداشت کار دهان و دندان	۸۱						
پزشک	۸۰	*					
پزشک خانواده	۷۹						
مرکز تسهیلات زایمان	۷۸						
پایگاه بهداشت روستایى	۷۷						
خانه بهداشت	۷۶	*	*			*	
داروخانه	۷۵						
مرکز بهداشتى درمانى	۷۴	*	*			*	
حمام عمومى	۷۳	*					
شماره ردیف آبادی در دهستان	۱						۲۶

شماره ردیف آبادی در دهستان	نام آبادی	کد آبادی	سال ۱۳۸۵	سال ۱۳۹۰					متوسط رشد سالانه جمعیت	وضع طبیعی آبادی				نوع راه آبادی				وضع آبادی از نظر سکونت									
				جمعیت	خانوار	جمعیت				دشتی	جنگلی واقع در دشت	کوهستانی، دره ای، یا تپه ای	جنگلی واقع در کوهستان، دره یا تپه	سایر راه ها		راه زمینی (بجز راه آهن)		دارای سکنه		خالی از سکنه							
						مرد	زن	بعد خانوار						راه آبی	ایستگاه راه آهن	جاده مالرو	جاده خاکی	جاده شوسه	جاده آسفالتی	موسمی	دائمی	موسمی	دائمی				
۱	۲	۳	۴	۵	۶	۷	۸	۹	۱۰	۱۱	۱۲	۱۳	۱۴	۱۵	۱۶	۱۷	۱۸	۱۹	۲۰	۲۱	۲۲	۲۳	۲۴	۲۵	۲۶		
۲۷	قزل داش	۲۳۴۹۸۴	۰	۰	۰	۰	۰	۰				*						*					*				
۲۸	قلعه	۲۳۴۹۹۳	۲۸۳	۴۹	۲۲۳	۱۰۸	۱۱۵	۴/۶	-۴/۷			*			*						*						
۲۹	قوزلجا	۲۳۴۹۹۷	۵۴	۸	۳۹	۱۵	۴/۹	۴/۹	-۶/۳			*			*						*						
۳۰	قیاس آباد	۲۳۵۹۸۵	۱۱	۰	۰	۰	۰	۰	۰			*			*						*						
۳۱	کچ کلاه	۲۳۵۹۹۰	۴۶	۸	۲۴	۱۰	۱۴	۳	۱۲/۲			*			*						*						
۳۲	کرده ناب	۲۳۵۹۹۲	۶۸	۲۱	۶۸	۳۸	۳۰	۳/۲			*			*							*						
۳۳	کهناب	۲۳۵۹۹۶	۶۵	۱۷	۵۰	۲۲	۲/۹	۲/۹	-۵/۱			*			*						*						
۳۴	گلستانه	۲۳۵۹۹۷	۴۸	۱۸	۴۷	۲۶	۲/۶	۲/۶	-۰/۴			*			*						*						
۳۵	گلیجه سفلی	۲۳۵۹۹۹	۲۸۰	۵۹	۲۰۵	۱۰۲	۳/۵	۳/۵	-۶/۰			*			*						*						
۳۶	گلیجه علیا (گلیجه امام)	۲۳۵۰۱۹	۴۱	۳۰	۷۸	۳۷	۲/۶	۲/۶	۱۳/۷			*			*						*						
۳۷	گوالی	۲۳۶۰۰۳	۱۱۷	۲۵	۹۶	۴۸	۳/۸	۳/۸	-۳/۹		*				*						*						
۳۸	لار	۲۳۵۰۲۶	۲۷۴	۵۸	۲۲۹	۱۱۲	۳/۹	۳/۹	-۳/۵			*			*						*						
۳۹	مجتمع صنعتی نیماور	۸۱۹۰۶۹	۰	۰	۰	۰	۰	۰	۰		*				*						*						
۴۰	مروارید	۲۳۶۰۰۶	۴۵۹	۱۶۴	۵۵۰	۲۷۴	۳/۴	۳/۴	۳/۷		*				*						*						

فرهنگی و ورزشی				آموزشی													عمرانی		محل خرید مایحتاج ساکنان آبادی					شماره ردیف آبادی در دهستان			
سالن ورزشی	زمین ورزشی	کتابخانه عمومی	پوستان	متوسطه						مدرسه راهنمایی							طرح هادی		شهری که از آن خرید می کنند، ۲	شهری که از آن خرید می کنند، ۱	آیا ساکنان آبادی برای خرید مایحتاج خود به شهر یا شهرهایی مراجعه می کنند	آیا از آبادی یا آبادیهای دیگر هم برای خرید مایحتاج اولیه به این آبادی مراجعه می شود	اکثر ساکنان مایحتاج اولیه خود را از این آبادی خریداری می کنند				
				هنرستان فنی و حرفه‌ای دخترانه	هنرستان فنی و حرفه‌ای پسرانه	کاردانش دخترانه	کاردانش پسرانه	نظری دخترانه	نظری پسرانه	شبهانه روزی دخترانه	شبهانه روزی پسرانه	مختلط	دخترانه	پسرانه	شبهانه روزی دخترانه	شبهانه روزی پسرانه	دبستان	روستا مهد						در حال اجرا است	اجرا شده است		
۵۲	۵۱	۵۰	۴۹	۴۸	۴۷	۴۶	۴۵	۴۴	۴۴	۴۲	۴۱	۴۰	۳۹	۳۸	۳۷	۳۶	۳۵	۳۴	۳۳	۳۲	۳۱	۳۰	۲۹	۲۸	۲۷	۱	
																	*				آبپر	زنجان	*				۲۷
																	*					زنجان	*		*		۲۸
																	*						*		*		۲۹
																	*					زنجان	*				۳۰
																	*					زنجان	*				۳۱
												*					*					زنجان	*				۳۲
																	*					زنجان	*				۳۳
																	*					زنجان	*				۳۴
																	*					زنجان	*				۳۵
																	*					زنجان	*				۳۶
																	*					زنجان	*				۳۷
																	*					زنجان	*				۳۸
																	*										۳۹
																	*					زنجان	*				۴۰

شماره ردیف آبادی در دهستان	نام آبادی	کد آبادی	مذهبی						سیاسی و اداری						برق، گاز و آب									
			مسجد	امامزاده	سایر اماکن مذهبی مسلمانان	اماکن مذهبی سایر ادیان	مدرسه علمیه	امام جماعت راتب	خانه عالم	شورای اسلامی روستا	دهیاری	پاسگاه انتظامی	مرکز خدمات جهاد کشاورزی	مروج کشاورزی	شورای حل اختلاف	شرکت تعاونی روستایی	برق			آب				
																	شماره	تعداد	نوع	تعداد	نوع	تعداد	نوع	تعداد
۱	۲	۳	۵۳	۵۴	۵۵	۵۶	۵۷	۵۸	۵۹	۶۰	۶۱	۶۲	۶۳	۶۴	۶۵	۶۶	۶۷	۶۸	۶۹	۷۰	۷۱	۷۲		
۲۷	قزل داش	۲۳۴۹۱۴																						
۲۸	قلعه	۲۳۴۹۹۳	*																		*			
۲۹	قوزلجا	۲۳۴۹۹۷	*																		*			
۳۰	قیاس آباد	۲۳۵۹۸۵																						
۳۱	کچ کلاه	۲۳۵۹۹۰	*																		*			
۳۲	کرده ناب	۲۳۵۹۹۲	*																		*			
۳۳	کهناب	۲۳۵۹۹۶	*																		*			
۳۴	گلستانه	۲۳۵۹۹۷	*																		*			
۳۵	گلیجه سفلی	۲۳۵۹۹۹	*	*																	*	*		
۳۶	گلیجه علیا(گلیجه امام)	۲۳۵۰۱۹	*																		*	*		
۳۷	گوالی	۲۳۶۰۰۳	*																		*	*		
۳۸	لار	۲۳۵۰۲۶	*																		*	*		
۳۹	مجتمع صنعتی نیماور	۸۱۹۰۶۹																						
۴۰	مروارید	۲۳۶۰۰۶	*																		*	*		

ارتباطات و حمل و نقل		بازرگانی و خدمات		بهداشتی و درمانی	
دسترسى به ایستگاه راه آهن	۱۰۹	جایگاه سوخت	۱۰۱	پزشک	۸۰
دسترسى به وسیله نقلیه عمومى	۱۰۸	تعمیرگاه ماشین آلات غیر کشاورزى	۱۰۰	پزشک خانواده	۷۹
دسترسى به روزنامه و مجله	۱۰۷	تعمیرگاه ماشین آلات کشاورزى	۹۹	مرکز تسهیلات زایمان	۷۸
دسترسى عمومى به اینترنت	۱۰۶	بانک	۹۸	پایگاه بهداشت روستایى	۷۷
مخابرات	دفتر فناوری اطلاعات و ارتباطات	قهوه خانه	۹۷	خانه بهداشت	۷۶
	دفتر مخابراتى	گوشت فروشى	۹۶	داروخانه	۷۵
پست	دفتر پست	نانواى	۹۵	مرکز بهداشتى درمانى	۷۴
	صندوق پست	بقالى	۹۴	حمام عمومى	۷۳
		فروشگاه تعاونى	۹۳		
		نماینده پخش سبندر گاز	۹۲		
		نماینده پخش نفت سفید	۹۱		
		پایگاه آتش نشانى	۹۰		
		سامانه جمع اورى زباله	۸۹		
		غسالخانه	۸۸		
		آزمایشگاه و رادىو لوزى	۸۷		
		تکنسین دامپزشکى	۸۶		
		دامپزشک	۸۵		
		بهورز	۸۴		
		بهار یا مامای روستایى	۸۳		
		دندانپزشک تجربى یا دندان ساز	۸۲		
		دندانپزشک یا بهداشت کار دهان و دندان	۸۱		
		پزشک	۸۰		
			۷۹		
			۷۸		
			۷۷		
			۷۶		
			۷۵		
			۷۴		
			۷۳		
			۲۷		
			۲۸		
			۲۹		
			۳۰		
			۳۱		
	*		۳۲		
			۳۳		
			۳۴		
			۳۵		
			۳۶	*	
		*	۳۷		
		*	۳۸		
			۳۹		
*		*	۴۰	*	

شماره ردیف آبادی در دهستان	نام آبادی	کد آبادی	سال ۱۳۸۵	سال ۱۳۹۰				متوسط رشد سالانه جمعیت بعد خانوار	وضع طبیعی آبادی				نوع راه آبادی				وضع آبادی از نظر سکونت									
				جمعیت	خانوار	مرد	زن		دشتی	جنگلی واقع در دشت	کوهستانی، دره ای، یا تپه ای	جنگلی واقع در کوهستان، دره یا تپه	راه زمینی (بجز راه آهن)		سایر راه ها		دارای سکنه		خالی از سکنه							
													جمعیت	مرد	زن	جاده خاکی	جاده مالرو	ایستگاه راه آهن	راه آبی	دائمی	موسمی	دائمی	موسمی			
۱	۲	۳	۴	۵	۶	۷	۸	۹	۱۰	۱۱	۱۲	۱۳	۱۴	۱۵	۱۶	۱۷	۱۸	۱۹	۲۰	۲۱	۲۲	۲۳	۲۴	۲۵	۲۶	
۴۱	ناصرآباد	۲۳۵۰۳۵	۰	۰	۰	۰	۰	۰	۰	۰	۰	*	۰	۰	۰	*	۰	۰	۰	۰	۰	۰	*	۰	۰	۰
۴۲	نقطه بندی	۲۳۶۰۱۸	۱۰۲	۱۸	۷۵	۳۲	۴۳	۴/۲	-۶/۰	۰	۰	*	۰	*	۰	۰	۰	۰	۰	۰	*	۰	۰	۰	۰	۰
۴۳	نیماور	۲۳۶۰۲۴	۱۰۸۹	۳۷۰	۱۲۰۵	۶۰۶	۵۹۹	۳/۳	۲/۰	*	۰	۰	*	۰	*	۰	۰	۰	۰	۰	*	۰	۰	۰	۰	۰
۴۴	یحیی آباد	۲۳۵۰۵۲	۶۴	۲۰	۶۰	۳۳	۲۷	۳	-۱/۳	۰	۰	*	۰	*	۰	*	۰	۰	۰	۰	*	۰	۰	۰	۰	۰
۴۵	بیلاق اولن دلبر	۲۳۴۸۸۸	۰	۰	۰	۰	۰	۰	۰	۰	۰	*	۰	*	۰	*	۰	۰	۰	۰	*	۰	۰	*	۰	۰


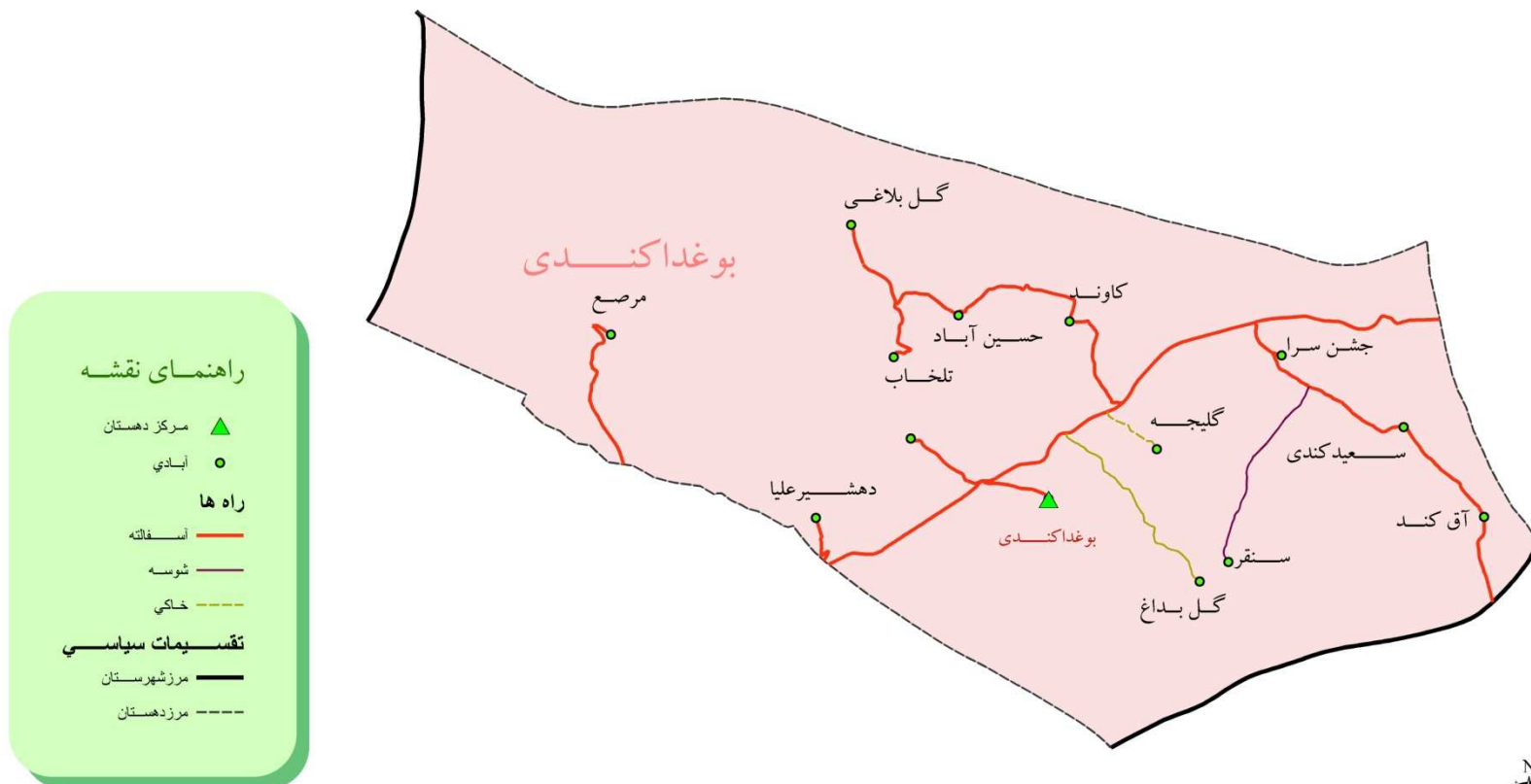
ارتباطات و حمل و نقل		بازرگانی و خدمات		بهداشتی و درمانی	
دسترسى به ایستگاه راه آهن	۱۰۶				۴۱
دسترسى به وسیله نقلیه عمومى	۱۰۸	*			۴۲
دسترسى به روزنامه و مجله	۱۰۷			*	۴۳
دسترسى عمومى به اینترنت	۱۰۶	*			۴۴
دفتر فناوری اطلاعات و ارتباطات	۱۰۵	*		*	۴۵
دفتر مخابراتى	۱۰۴	*			
دفتر پست	۱۰۴				
صندوق پست	۱۰۲	*			
جایگاه سوخت	۱۰۱				
تعمیرگاه ماشین آلات غیر کشاورزى	۱۰۰				
تعمیرگاه ماشین آلات کشاورزى	۹۹				
بانک	۹۸				
قهوه خانه	۹۷	*			
گوشت فروشى	۹۶	*			
نانواى	۹۵	*			
بقالى	۹۴	*			
فروشگاه تعاونى	۹۳	*			
نماینده پخش سیلندر گاز	۹۲	*			
نماینده پخش نفت سفید	۹۱	*			
پایگاه آتش نشانى	۹۰				
سامانه جمع آوری زباله	۸۹	*			
غسالخانه	۸۸	*			
آزمایشگاه و رادیو لوزى	۸۷				
تکنسین دامپزشکى	۸۶				
دامپزشک	۸۵				
بهورز	۸۴	*			
بیمار یا مامای روستایى	۸۳				
دندانپزشک تجربى یا دندان ساز	۸۲				
دندانپزشک با بهداشت کار دهان و دندان	۸۱				
پزشک	۸۰				
پزشک خانواده	۷۹				
مرکز تسهیلات زایمان	۷۸				
پایگاه بهداشت روستایى	۷۷				
خانه بهداشت	۷۶	*			
داروخانه	۷۵				
مرکز بهداشتى درمانى	۷۴	*			
حمام عمومى	۷۳	*			
شماره ردیف آبادى در دهستان	۱				۴۵

شهرستان زنجان

بخش مرکزی

دهستان بوغداکندی

نقشه دهستان بوغداکندی



شماره ردیف آبادی در دهستان	نام آبادی	کد آبادی	سال ۱۳۸۵	سال ۱۳۹۰						متوسط رشد سالانه جمعیت خانوار	وضع طبیعی آبادی				نوع راه آبادی				وضع آبادی از نظر سکونت								
				جمعیت	خانوار	جمعیت			دشتی		چنگلی واقع در دشت	کوهستانی، دره ای، یا تپه ای	چنگلی واقع در کوهستان، دره یا تپه	راه زمینی (بجز راه آهن)		سایر راه ها		دارای سکنه		خالی از سکنه							
						مرد	زن	جمعیت						جاده خاکی	جاده مالرو	ایستگاه راه آهن	راه آبی	دائمی	موسمی	دائمی	موسمی						
۱	۲	۳	۴	۵	۶	۷	۸	۹	۱۰	۱۱	۱۲	۱۳	۱۴	۱۵	۱۶	۱۷	۱۸	۱۹	۲۰	۲۱	۲۲	۲۳	۲۴	۲۵	۲۶		
	دهستان بوغداکندی		۸۷۲۱	۲۳۵۶	۸۴۴۲	۴۰۸۷	۴۳۵۵	۳/۶	-۰/۶	۱	۰	۱۴	۰	۱۱	۴	۰	۰	۰	۰	۱۴	۰	۰	۰	۰	۰	۰	۰
۱	آق کند		۱۶۹۴	۴۸۳	۱۷۸۵	۸۸۶	۸۹۹	۳/۷	۱/۱			*		*						*							
۲	بوغداکندی		۱۱۷۱	۳۲۸	۱۱۴۵	۵۸۸	۵۵۷	۳/۵	-۰/۴			*		*						*							
۳	تلخاب		۸۰۷	۲۵۳	۹۱۱	۴۵۳	۴۵۸	۳/۶	۲/۵			*		*						*							
۴	چشن سرا		۹۲	۲۰	۸۲	۳۹	۴۳	۴/۱	-۲/۳	*			*							*							
۵	حسین آباد		۲۷۳	۷۶	۲۵۷	۱۲۰	۱۳۷	۳/۴	-۱/۲			*		*						*							
۶	دهشیر علیا		۷۹۷	۲۰۴	۷۸۲	۳۵۸	۴۲۴	۳/۸	-۰/۴			*		*						*							
۷	سعیدکندی		۲۰۵	۶۱	۲۰۲	۸۴	۱۱۸	۳/۳	-۰/۳			*		*						*							
۸	سنقر		۱۷۵	۳۹	۱۴۰	۵۶	۸۴	۳/۶	-۴/۴			*		*	*					*							
۹	کاوند		۱۰۹۵	۲۸۳	۸۵۱	۳۸۵	۴۶۶	۳	-۴/۹			*		*						*							
۱۰	گل بداغ		۱۲۸	۳۱	۱۲۹	۶۳	۶۶	۴/۲	۰/۲			*		*	*					*							
۱۱	گل بلاغی		۶۲۶	۱۷۶	۶۱۹	۳۰۴	۳۱۵	۳/۵	-۰/۲			*		*						*							
۱۲	گل تپه		۸۵۷	۲۴۶	۸۹۱	۴۳۴	۴۵۷	۳/۶	۰/۸			*		*						*							
۱۳	گلیجه		۱۷۸	۲۹	۱۲۷	۵۳	۷۴	۴/۴	-۶/۵			*		*	*					*							
۱۴	مرصع		۶۲۳	۱۲۷	۵۲۱	۲۶۴	۲۵۷	۴/۱	-۳/۵			*		*						*							

فرهنگی و ورزشی				آموزشی													عمرانی		محل خرید مایحتاج ساکنان آبادی					شماره ردیف آبادی در دهستان			
سالن ورزشی	زمین ورزشی	کتابخانه عمومی	پوستان	متوسطه								مدرسه راهنمایی					طرح هادی	در حال اجرا است	اجرا شده است	شهری که از آن خرید می کنند، ۲	شهری که از آن خرید می کنند، ۱	آیا ساکنان آبادی برای خرید مایحتاج خود به شهر یا شهرهایی مراجعه می کنند	آیا از آبادی یا آبادیهای دیگر هم برای خرید مایحتاج اولیه به این آبادی مراجعه می شود	اکثر ساکنان مایحتاج اولیه خود را از این آبادی خریداری می کنند			
				هنرستان فنی و حرفه‌ای دخترانه	هنرستان فنی و حرفه‌ای پسرانه	کاردانش دخترانه	کاردانش پسرانه	نظری دخترانه	نظری پسرانه	شبانه روزی دخترانه	شبانه روزی پسرانه	مختلط	دخترانه	پسرانه	شبانه روزی دخترانه	شبانه روزی پسرانه										دبستان	روستا مهد
۵۲	۵۱	۵۰	۴۹	۴۸	۴۷	۴۶	۴۵	۴۴	۴۴	۴۲	۴۱	۴۰	۳۹	۳۸	۳۷	۳۶	۳۵	۳۴	۳۳	۳۲	۳۱	۳۰	۲۹	۲۸	۲۷	۱	
۰	۲	۱	۰	۰	۱	۰	۱	۰	۱	۰	۱	۷	۳	۳	۰	۰	۱۴	۰	۰	۴			۱۴	۰	۱		
	*						*		*		*	*	*	*	*	*	*	*	*	*	زرین آباد	زنجان	*			۱	
	*				*		*		*		*	*	*	*	*	*	*	*	*	*		زنجان	*			*	۲
												*	*	*	*	*	*	*	*	*		زنجان	*				۳
												*	*	*	*	*	*	*	*	*		زنجان	*				۴
												*	*	*	*	*	*	*	*	*		زنجان	*				۵
												*	*	*	*	*	*	*	*	*		زنجان	*				۶
												*	*	*	*	*	*	*	*	*		زنجان	*				۷
												*	*	*	*	*	*	*	*	*		زنجان	*				۸
		*										*	*	*	*	*	*	*	*	*	*	زنجان	*				۹
												*	*	*	*	*	*	*	*	*		زنجان	*				۱۰
												*	*	*	*	*	*	*	*	*		زنجان	*				۱۱
												*	*	*	*	*	*	*	*	*	*	زنجان	*				۱۲
												*	*	*	*	*	*	*	*	*	*	زنجان	*				۱۳
												*	*	*	*	*	*	*	*	*	*	زنجان	*				۱۴

شماره ردیف آبادی در دهستان	نام آبادی	کد آبادی	مذهبی						سیاسی و اداری					برق، گاز و آب							
			مسجد	امامزاده	سایر اماکن مذهبی مسلمانان	اماکن مذهبی سایر ادیان	مدرسه علمیه	امام جماعت راتب	خانه عالم	شورای اسلامی روستا	دهیاری	پاسگاه انتظامی	مرکز خدمات جهاد کشاورزی	مروج کشاورزی	شورای حل اختلاف	شرکت تعاونی روستایی	برق			آب	
																	شبکه سراسری	موتور برق دیزلی	انرژی نو	گاز لوله کشی	آب لوله کشی
۱	دهستان بوغداکندی		۱۴	۰	۲	۰	۰	۰	۰	۱	۱	۱	۲	۱۲	۵	۱۴	۰	۰	۰	۶	۴
۱	آق کند	۲۳۵۷۲۱	*	*					*	*	*	*	*	*	*	*				*	*
۲	بوغداکندی	۲۳۵۷۲۴	*	*				*	*	*	*	*	*	*	*	*				*	*
۳	تلخاب	۲۳۵۷۲۷	*	*				*	*	*	*	*	*	*	*	*				*	*
۴	جشن سرا	۲۳۵۷۳۰	*	*				*	*	*	*	*	*	*	*	*				*	*
۵	حسین آباد	۲۳۵۷۳۵	*	*				*	*	*	*	*	*	*	*	*				*	*
۶	دهشیر علیا	۲۳۵۷۴۲	*	*	*			*	*	*	*	*	*	*	*	*				*	*
۷	سعیدکندی	۲۳۵۷۴۷	*	*				*	*	*	*	*	*	*	*	*				*	*
۸	سنقر	۲۳۵۷۴۹	*	*				*	*	*	*	*	*	*	*	*				*	*
۹	کاوند	۲۳۵۷۷۱	*	*				*	*	*	*	*	*	*	*	*				*	*
۱۰	گل بداغ	۲۳۵۷۵۰	*	*				*	*	*	*	*	*	*	*	*				*	*
۱۱	گل بلاغی	۲۳۵۷۵۱	*	*				*	*	*	*	*	*	*	*	*				*	*
۱۲	گل تپه	۲۳۵۷۷۴	*	*				*	*	*	*	*	*	*	*	*				*	*
۱۳	گلیجه	۲۳۵۷۷۵	*	*				*	*	*	*	*	*	*	*	*				*	*
۱۴	مرصع	۲۳۵۷۷۷	*	*	*			*	*	*	*	*	*	*	*	*				*	*

ارتباطات و حمل و نقل		بازرگانی و خدمات		بهداشتی و درمانی		شماره ریف آبادی در دهستان	
دسترسى به ایستگاه راه آهن	۱۰۶	۰					۱
دسترسى به وسیله نقلیه عمومى	۱۰۸	*	*				۲
دسترسى به روزنامه و مجله	۱۰۷						۳
دسترسى عمومى به اینترنت	۱۰۶	*	*				۴
دفتر فناوری اطلاعات و ارتباطات	۱۰۵	*	*				۵
دفتر مخابراتى	۱۰۴	*	*				۶
دفتر پست	۱۰۲	*	*				۷
صندوق پست	۱۰۱	*	*				۸
جایگاه سوخت	۱۰۰	۰					۹
تعمیرگاه ماشین آلات غیر کشاورزى	۹۹	۰					۱۰
تعمیرگاه ماشین آلات کشاورزى	۹۸	۰					۱۱
بانک	۹۷	۲	*				۱۲
قهوه خانه	۹۶	۱	*				۱۳
گوشت فروشى	۹۵	۷	*	*			۱۴
نانواى	۹۴	۶	*	*			
بقالى	۹۳	۴	*	*			
فروشگاه تعاونى	۹۲	۴	*	*			
نماینده پخش سبندر گاز	۹۱	۶	*	*			
نماینده پخش نفت سفید	۹۰	۱	*	*			
پایگاه آتش نشانى	۸۹	۲	*	*			
سامانه جمع آوری زباله	۸۸	۵	*	*			
غسالخانه	۸۷	۰					
آزمایشگاه رادیو لوزى	۸۶	۰					
تکنسین دامپزشکى	۸۵	۰					
دامپزشک	۸۴	۷	*	*			
بهورز	۸۳	۳	*	*			
بیمار یا مامای روستایى	۸۲	۱					
دندانپزشک تجربى یا دندان ساز	۸۱	۰					
دندانپزشک یا بهداشت کار دهان و دندان	۸۰	۰					
پزشک	۷۹	۵	*	*			
پزشک خانواده	۷۸	۰					
مرکز تسهیلات زایمان	۷۷	۰					
پایگاه بهداشت روستایى	۷۶	۷	*	*			
خانه بهداشت	۷۵	۱	*	*			
داروخانه	۷۴	۲	*	*			
مرکز بهداشتى درمانى	۷۳	۱	*	*			
حمام عمومى	۱						

شهرستان زنجان

بخش مرکزی

دهستان تهم

نقشه دهستان تهم

راهنمای نقشه

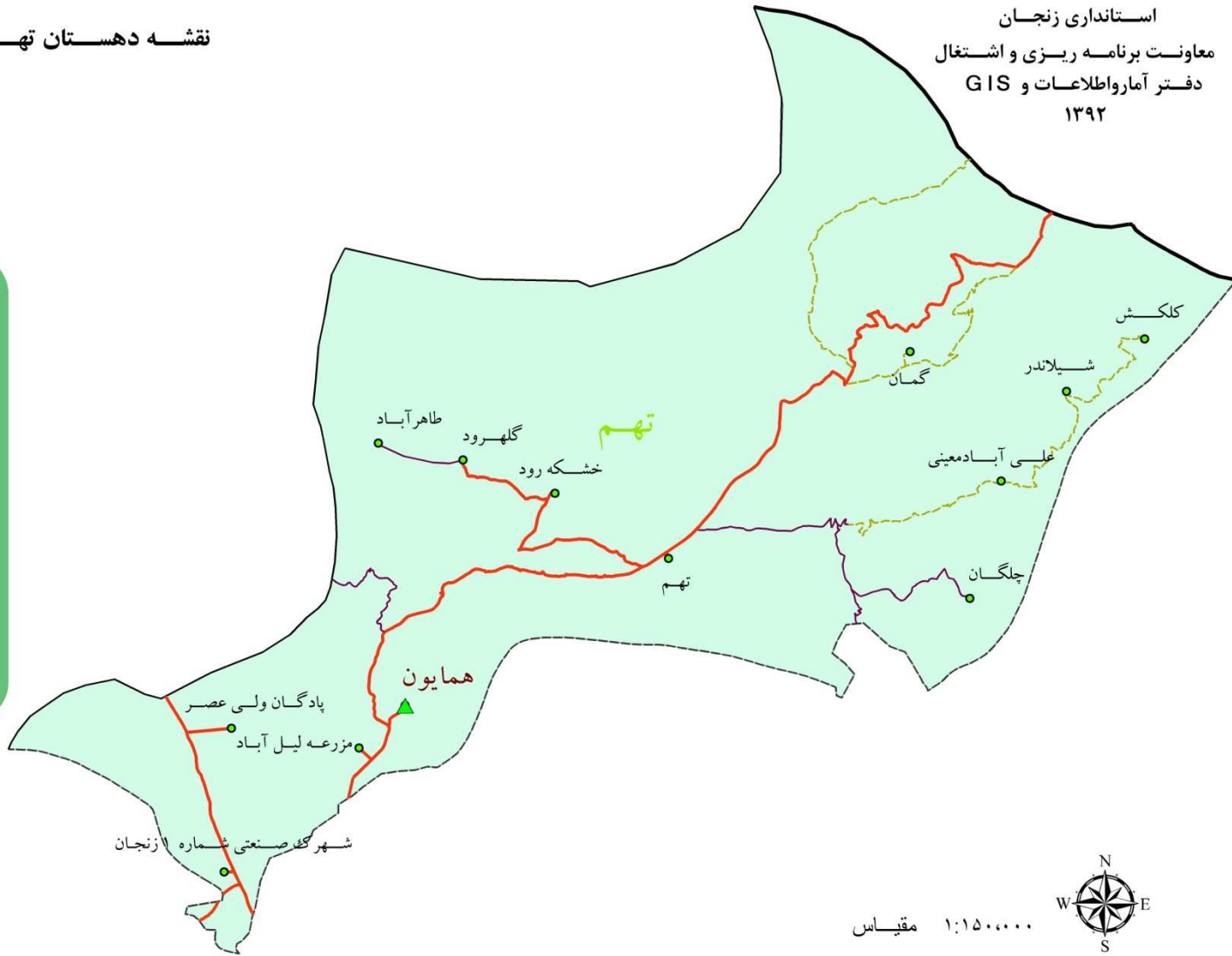
- ▲ مرکز دهستان
- آبادی

راه ها

- آسفalte
- شوسه
- - - خاکی

تقسیمات سیاسی

- مرز شهرستان
- مرز بخش
- - - مرز دهستان



شماره ردیف آبادی در دهستان	نام آبادی	کد آبادی	سال ۱۳۸۵	سال ۱۳۹۰					وضع طبیعی آبادی	نوع راه آبادی				وضع آبادی از نظر سکونت														
				جمعیت	خانوار	جمعیت				متوسط رشد سالانه جمعیت	راه زمینی (بجز راه آهن)		دارای سکنه		خالی از سکنه													
						مرد	زن	بعد خانوار			جنگلی واقع در دشت	جنگلی واقع در کوهستان، دره یا تپه	سایر راه‌ها	راه آبی	دائمی	موسمی	دائمی	موسمی										
۱	۲	۳	۴	۵	۶	۷	۸	۹	۱۰	۱۱	۱۲	۱۳	۱۴	۱۵	۱۶	۱۷	۱۸	۱۹	۲۰	۲۱	۲۲	۲۳	۲۴	۲۵	۲۶			
	دهستان تهم		۳۶۶۵	۸۶۶	۳۳۹۲	۱۸۴۷	۱۵۴۵	۳/۹	-۱/۵	۴	۰	۶	۷	۰	۰	۰	۰	۰	۰	۰	۱۲	۰	۰	۰	۰	۰	۰	۰
۱	پادگان ولی عصر		۱۱۴	۱	۷۱	۷۱	۰	۷۱	-۹/۰	*		*	*								*							
۲	تهم		۱۲۱۱	۳۱۸	۱۲۱۴	۶۸۱	۵۳۳	۳/۸	۰	*		*	*								*							
۳	چلگان		۴۱۳	۸۸	۳۵۴	۱۷۰	۱۸۴	۴	-۳/۰	*		*	*								*							
۴	خشکه رود		۱۹۹	۵۹	۲۱۰	۱۰۷	۱۰۳	۳/۶	۱/۱	*		*	*								*							
۵	شهرک صنعتی شماره یک شهرستان زنجان		۲۹۷	۳۲	۲۳۸	۱۹۸	۴۰	۷/۴	-۴/۳	*		*	*								*							
۶	شیلاندر		۱۴۴	۱	۱	۱	۰	۱	-۶/۳	*		*	*								*							
۷	طاهر آباد		۸۳	۲۵	۷۵	۳۲	۴۳	۳	-۲/۰	*		*	*								*							
۸	علی آباد معینی		۱۲	۲	۵	۲	۳	۲/۵	-۱۶/۱	*		*	*								*							
۹	کلکش		۱۹۴	۴۱	۱۷۳	۷۵	۹۸	۴/۲	-۲/۳	*		*	*								*							
۱۰	گلهرود		۱۹۹	۵۱	۱۹۳	۹۹	۹۴	۳/۸	-۰/۶	*		*	*								*							
۱۱	گمان		۵	۳	۳	۲	۱	۱	-۹/۷	*		*	*								*							
۱۲	مزرعه لیل آباد		۰	۰	۰	۰	۰	۰	۰	*		*	*								*							
۱۳	همایون		۷۹۴	۲۴۵	۸۵۵	۴۰۹	۴۴۶	۳/۵	۱/۵	*		*	*								*							

فرهنگی و ورزشی				آموزشی														عمرانی		محل خرید مایحتاج ساکنان آبادی					شماره ردیف آبادی در دهستان		
سالن ورزشی	زمین ورزشی	کتابخانه عمومی	بوستان	متوسطه							مدرسه راهنمایی							طرح هادی		شهری که از آن خرید می کنند، ۲	شهری که از آن خرید می کنند، ۱	آیا ساکنان آبادی برای خرید مایحتاج خود به شهر یا شهرهایی مراجعه می کنند	آیا از آبادی یا آبادیهای دیگر هم برای خرید مایحتاج اولیه به این آبادی مراجعه می شود	اکثر ساکنان مایحتاج اولیه خود را از این آبادی خریداری می کنند			
				هنرستان فنی و حرفه‌ای دخترانه	هنرستان فنی و حرفه‌ای پسرانه	کاردانش دخترانه	کاردانش پسرانه	نظری دخترانه	نظری پسرانه	شبانه روزی دخترانه	شبانه روزی پسرانه	مختلط	دخترانه	پسرانه	شبانه روزی دخترانه	شبانه روزی پسرانه	دبستان	روستا مهد	در حال اجرا است							اجرا شده است	
۵۲	۵۱	۵۰	۴۹	۴۸	۴۷	۴۶	۴۵	۴۴	۴۴	۴۲	۴۱	۴۰	۳۹	۳۸	۳۷	۳۶	۳۵	۳۴	۳۳	۳۲	۳۱	۳۰	۲۹	۲۸	۲۷	۱	
۲	۰	۱	۰	۰	۰	۰	۱	۰	۱	۰	۱	۲	۲	۲	۰	۱	۸	۰	۱	۱			۱۲	۲	۴		
*							*		*		*	*	*	*	*	*	*	*	*	*		زنجان	*	*	*	*	۱
		*					*		*		*	*	*	*	*	*	*	*	*	*		زنجان	*	*	*	*	۲
											*	*	*	*	*	*	*	*	*	*		زنجان	*	*	*	*	۳
																	*	*	*	*		زنجان	*	*	*	*	۴
																	*	*	*	*		زنجان	*	*	*	*	۵
																	*	*	*	*		زنجان	*	*	*	*	۶
																	*	*	*	*		زنجان	*	*	*	*	۷
																	*	*	*	*		زنجان	*	*	*	*	۸
																	*	*	*	*		زنجان	*	*	*	*	۹
																	*	*	*	*		زنجان	*	*	*	*	۱۰
																	*	*	*	*		زنجان	*	*	*	*	۱۱
																	*	*	*	*		زنجان	*	*	*	*	۱۲
*												*	*	*			*	*	*	*		زنجان	*	*	*	*	۱۳

شماره ردیف آبادی در دهستان	نام آبادی	کد آبادی	مذهبی							سیاسی و اداری						برق، گاز و آب											
			مسجد	امامزاده	سایر اماکن مذهبی مسلمانان	اماکن مذهبی سایر ادیان	مدرسه علمیه	امام جماعت راتب	خانه عالم	شورای اسلامی روستا	دهیاری	پاسگاه انتظامی	مرکز خدمات جهاد کشاورزی	مروج کشاورزی	شورای حل اختلاف	شرکت تعاونی روستایی	شبکه سراسری	موتور برق دیزلی	انرژی نو	گاز لوله کشی	آب لوله کشی	سامانه تصفیه آب					
۱	دهستان تهم		۱۰	۲	۰	۰	۰	۰	۰	۰	۰	۰	۰	۰	۰	۰	۰	۰	۰	۰	۰	۰	۰	۰	۰	۰	۰
۱	پادگان ولی عصر	۲۸۰۷۵۵	*																								
۲	تهم	۲۳۵۹۲۹	*	*						*	*				*	*					*	*					
۳	چلگان	۲۳۵۹۳۳	*							*	*				*	*					*	*					
۴	خشکه رود	۲۳۵۹۴۳	*							*	*				*	*					*	*					
۵	شهرک صنعتی شماره یک شهرستان زنجان	۴۹۰۸۵۰																		*	*						
۶	شیلاندر	۲۳۵۹۷۱	*																	*	*						
۷	طاہر آباد	۲۳۵۹۷۲	*									*			*	*				*	*						
۸	علی آباد معینی	۲۳۵۹۷۵	*																	*	*						
۹	کلکش	۲۳۵۰۰۴	*									*			*	*				*	*						
۱۰	گلرود	۲۳۵۹۹۸	*	*						*	*	*	*		*	*				*	*						
۱۱	گمان	۲۳۵۰۲۰																									
۱۲	مزرعه لیل آباد	۲۳۵۹۱۴																									
۱۳	همایون	۲۳۶۰۲۷	*							*	*	*	*		*	*				*	*						

ارتباطات و حمل و نقل		بازرگانی و خدمات		بهداشتی و درمانی		شماره ردیف آبادی در دهستان	
دسترسی به ایستگاه راه آهن	۱۰۶	۰					۱
دسترسی به وسیله نقلیه عمومی	۱۰۸	*	*	*	*	*	۲
دسترسی به روزنامه و مجله	۱۰۷	*	*	*	*	*	۳
دسترسی عمومی به اینترنت	۱۰۶	*	*	*	*	*	۴
دفتر فناوری اطلاعات و ارتباطات	۱۰۵	*	*	*	*	*	۵
دفتر مخابراتی	۱۰۴	*	*	*	*	*	۶
دفتر پست	۱۰۳	*	*	*	*	*	۷
صندوق پست	۱۰۲	*	*	*	*	*	۸
جایگاه سوخت	۱۰۱	۰					۹
تعمیرگاه ماشین آلات غیر کشاورزی	۱۰۰	۰					۱۰
تعمیرگاه ماشین آلات کشاورزی	۹۹	۱	*	*	*	*	۱۱
بانک	۹۸	۳	*	*	*	*	۱۲
قهوه خانه	۹۷	۱	*	*	*	*	۱۳
گوشت فروشی	۹۶	۱					
نانوایی	۹۵	۲	*	*	*	*	
بقالی	۹۴	۴	*	*	*	*	
فروشگاه تعاونی	۹۳	۱	*	*	*	*	
نمایندگی پخش سیلندر گاز	۹۲	۱	*	*	*	*	
نمایندگی پخش نفت سفید	۹۱	۳	*	*	*	*	
پایگاه آتش نشانی	۹۰	۱	*	*	*	*	
سامانه جمع آوری زباله	۸۹	۲	*	*	*	*	
غسالخانه	۸۸	۶	*	*	*	*	
آزمایشگاه و رادیو لوزی	۸۷	۰					
تکنسین دامپزشکی	۸۶	۱					
دامپزشک	۸۵	۰					
بهورز	۸۴	۶	*	*	*	*	
بیمار یا مامای روستایی	۸۳	۲	*	*	*	*	
دندانپزشک تجزیمی یا دندان ساز	۸۲	۰					
دندانپزشک یا بهداشت کار دهان و دندان	۸۱	۰					
پزشک	۸۰	۳	*	*	*	*	
پزشک خانواده	۷۹	۱	*	*	*	*	
مرکز تسهیلات زایمان	۷۸	۰					
پایگاه بهداشت روستایی	۷۷	۱	*	*	*	*	
خانه بهداشت	۷۶	۷	*	*	*	*	
داروخانه	۷۵	۴	*	*	*	*	
مرکز بهداشتی درمانی	۷۴	۲	*	*	*	*	
حمام عمومی	۷۳	۲	*	*	*	*	

شهرستان زنجان

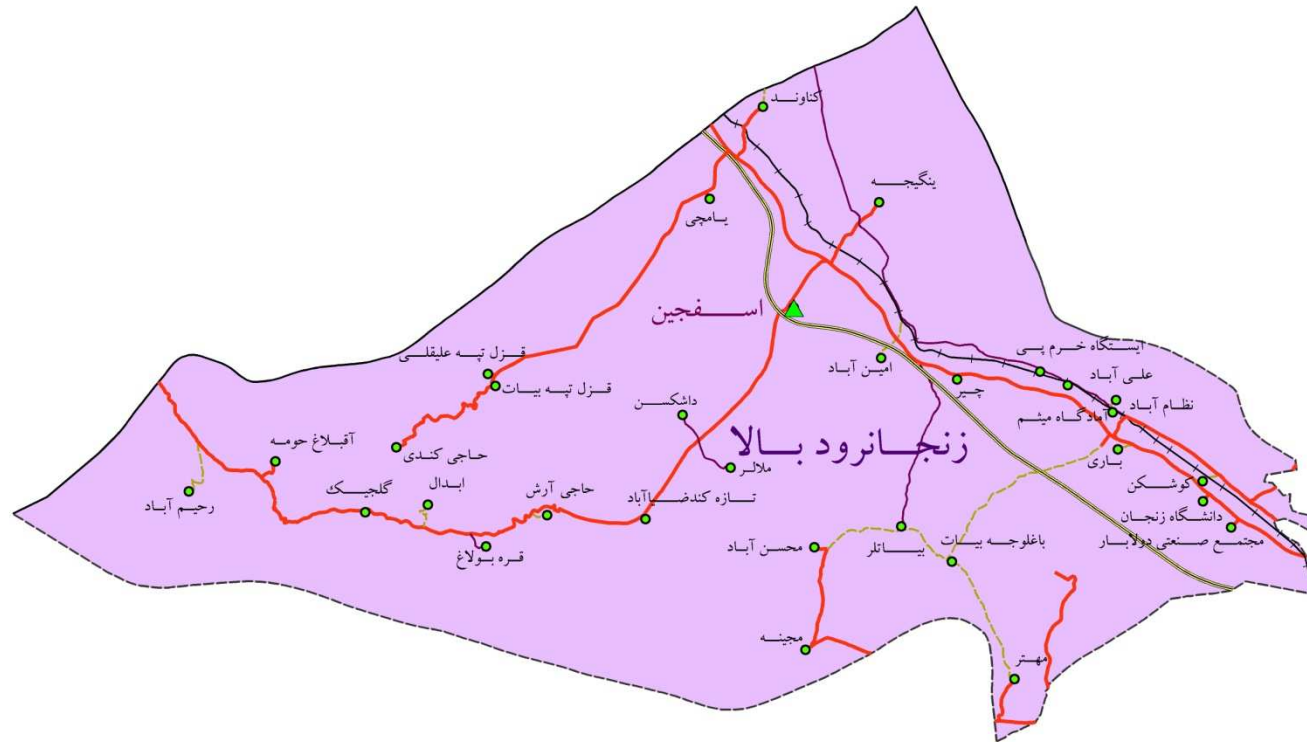
بخش مرکزی

دهستان زنجانرود بالا

نقشه دهستان زجانرود بالا

راهنمای نقشه

- مرکز دهستان ▲
- آبادی ●
- راه ها**
- آزادراه ———
- آسفالته ———
- شوسه ———
- خاکی - - - - -
- راه آهن —+—+—
- تقسیمات سیاسی**
- مرز شهرستان ———
- مرز بخش ———
- مرز دهستان - - - - -



شماره ردیف آبادی در دهستان	نام آبادی	کد آبادی	سال ۱۳۸۵	سال ۱۳۹۰							وضع طبیعی آبادی	نوع راه آبادی				وضع آبادی از نظر سکونت											
				جمعیت	خانوار	جمعیت			متوسط رشد سالانه جمعیت	دشتی		جنگلی واقع در دشت	کوهستانی، دره ای، یا تپه ای	جنگلی واقع در کوهستان، دره یا تپه	راه زمینی (بجز راه آهن)		سایر راه ها		دارای سکنه		خالی از سکنه						
						مرد	زن	بعد خانوار							جاده خاکی	جاده مالرو	ایستگاه راه آهن	راه آبی	دائمی	موسمی	دائمی	موسمی					
۱	۲	۳	۴	۵	۶	۷	۸	۹	۱۰	۱۱	۱۲	۱۳	۱۴	۱۵	۱۶	۱۷	۱۸	۱۹	۲۰	۲۱	۲۲	۲۳	۲۴	۲۵	۲۶		
	دهستان زنجانرود بالا		۱۴۱۹۶	۳۱۳۹	۱۳۵۳۲	۶۵۴۲	۶۹۹۰	۴/۳	-۱/۰	۱۴	۰	۱۷	۰	۲۷	۰	۴	۰	۱	۰	۲۶	۰	۰	۰	۴	۱		
۱	ابدال		۴۳	۳	۱۴	۴	۱۰	۴/۷	-۲۰/۱		*	*		*						*							
۲	اسفجین		۹۳۹	۲۶۹	۱۰۲۶	۴۸۴	۵۴۲	۳/۸	۱/۸		*	*		*						*							
۳	آقبلاغ حومه		۷۱۸	۱۷۵	۵۸۰	۲۶۷	۳۱۳	۳/۳	-۴/۲		*	*		*						*							
۴	آمادگاه میثم		۸۵۳	۲۲۸	۱۰۴۸	۶۴۶	۴۰۲	۴/۶	۴/۲	*	*	*		*						*							
۵	امین آباد		۱۱۰۱	۳۳۳	۱۱۷۸	۵۹۴	۵۸۴	۳/۵	۱/۴		*	*		*						*							
۶	ایستگاه راه آهن خرم‌پی		۲۳۵۹۰۷	۲	۰	۰	۰			*	*	*		*		*	*	*	*	*				*			
۷	باغلوچه بیات		۸۹	۲۴	۹۴	۵۰	۴۴	۳/۹	۱/۱		*	*		*						*							
۸	بیات لر		۱۳	۰	۰	۰	۰			*	*	*		*						*							
۹	تازه کند ضیا آباد		۲۲۸	۴۲	۱۵۷	۷۷	۸۰	۳/۷	-۷/۲		*	*		*						*							
۱۰	چیر		۶۲۳	۱۵۲	۵۵۰	۲۷۷	۲۷۳	۳/۶	-۲/۵		*	*		*						*							
۱۱	حاجی آرش		۵۳۵	۱۴۴	۴۳۸	۲۱۸	۲۲۰	۳	-۳/۹		*	*		*						*							
۱۲	حاجی کندی		۱۲۲	۲۴	۸۰	۳۷	۴۳	۳/۳	-۸/۱		*	*		*						*							
۱۳	داش کسن		۲۰۸	۴۶	۱۵۶	۷۱	۸۵	۳/۴	-۵/۶		*	*		*						*							

فرهنگی و ورزشی		آموزشی														عمرانی		محل خرید مایحتاج ساکنان آبادی					شماره ردیف آبادی در دهستان				
سالن ورزشی	زمین ورزشی	کتابخانه عمومی	بوستان	متوسطه								مدرسه راهنمایی						طرح هادی		شهری که از آن خرید می کنند، ۲	شهری که از آن خرید می کنند، ۱	آیا ساکنان آبادی برای خرید مایحتاج خود به شهر یا شهرهایی مراجعه می کنند		آیا از آبادی یا آبادیهای دیگر هم برای خرید مایحتاج اولیه به این آبادی مراجعه می شود	اکثر ساکنان مایحتاج اولیه خود را از این آبادی خریداری می کنند		
				هنرستان فنی و حرفه‌ای دخترانه	هنرستان فنی و حرفه‌ای پسرانه	کاردانش دخترانه	کاردانش پسرانه	نظری دخترانه	نظری پسرانه	شبانه روزی دخترانه	شبانه روزی پسرانه	مختلط	دخترانه	پسرانه	شبانه روزی دخترانه	شبانه روزی پسرانه	دبستان	روستا مهد	در حال اجرا است				اجرا شده است				
۵۲	۵۱	۵۰	۴۹	۴۸	۴۷	۴۶	۴۵	۴۴	۴۴	۴۲	۴۱	۴۰	۳۹	۳۸	۳۷	۳۶	۳۵	۳۴	۳۳	۳۲	۳۱	۳۰	۲۹	۲۸	۲۷	۱	
۴	۵	۲	۰	۰	۰	۰	۰	۲	۲	۱	۱	۸	۵	۶	۱	۱	۲۴	۵	۳	۲			۲۳	۰	۲		
																	*					زنجان	*			۱	
*								*		*			*		*		*	*		*		زنجان	*				۲
												*					*	*				زنجان	*				۳
*	*	*										*	*	*			*	*						*		*	۴
												*	*	*			*	*	*								۵
																			*								۶
																	*					زنجان	*				۷
																											۸
																	*					زنجان	*				۹
																	*	*				زنجان	*				۱۰
	*											*					*	*		*		زنجان	*				۱۱
												*					*	*		*		زنجان	*				۱۲
	*											*					*	*		*		زنجان	*				۱۳

ارتباطات و حمل و نقل		بازرگانی و خدمات		بهداشتی و درمانی		شماره ردیف آبادی در دهستان	
دسترسى به ایستگاه راه آهن	۱۰۹	۱		۱		۱	
دسترسى به وسیله نقلیه عمومى	۱۰۸	*		*		۲	
دسترسى به روزنامه و مجله	۱۰۷			*		۳	
دسترسى عمومى به اینترنت	۱۰۶			*		۴	
دفتر فناوری اطلاعات و ارتباطات	۱۰۵			*		۵	
دفتر مخابراتى	۱۰۴			*		۶	
دفتر پست	۱۰۳			*		۷	
صندوق پست	۱۰۲			*		۸	
جایگاه سوخت	۱۰۱	۲				۹	
تعمیرگاه ماشین آلات غیر کشاورزى	۱۰۰	۱				۱۰	
تعمیرگاه ماشین آلات کشاورزى	۹۹	۲				۱۱	
بانک	۹۸	۴	*			۱۲	
قهوه خانه	۹۷	۵				۱۳	
گوشت فروشى	۹۶	۱				۱۴	
نانواى	۹۵	۱۱		*		۱۵	
بقالى	۹۴	۱۹		*		۱۶	
فروشگاه تعاونى	۹۳	۵		*		۱۷	
نمایندگى پخش سيلندر گاز	۹۲	۶		*		۱۸	
نمایندگى پخش نفت سفید	۹۱	۶			*	۱۹	
پایگاه آتش نشانى	۹۰	۲			*	۲۰	
سامانه جمع آوری زباله	۸۹	۶		*		۲۱	
غسالخانه	۸۸	۱۲		*		۲۲	
آزمایشگاه و رادیو لوزى	۸۷	۰				۲۳	
تکنسین دامپزشکى	۸۶	۱				۲۴	
دامپزشک	۸۵	۱				۲۵	
بهورز	۸۴	۱۲		*		۲۶	
بهبار یا مامای روستائى	۸۳	۷		*		۲۷	
دندانپزشک تجربى یا دندان ساز	۸۲	۰				۲۸	
دندانپزشک یا بهداشت کار دهان و دندان	۸۱	۱		*		۲۹	
پزشک	۸۰	۱۱		*		۳۰	
پزشک خانواده	۷۹	۵		*		۳۱	
مرکز تسهیلات زایمان	۷۸	۳				۳۲	
پایگاه بهداشت روستائى	۷۷	۰				۳۳	
خانه بهداشت	۷۶	۱۳		*		۳۴	
داروخانه	۷۵	۳				۳۵	
مرکز بهداشتى درمانى	۷۴	۴		*		۳۶	
حمام عمومى	۷۳	۲		*		۳۷	
شماره ردیف آبادی در دهستان	۱					۱۳	

فرهنگی و ورزشی				آموزشی													عمرانی		محل خرید مایحتاج ساکنان آبادی					شماره ردیف آبادی در دهستان			
سالن ورزشی	زمین ورزشی	کتابخانه عمومی	بوستان	متوسطه							مدرسه راهنمایی						طرح هادی		شهری که از آن خرید می کنند، ۲	شهری که از آن خرید می کنند، ۱	آباد ساکنان آبادی برای خرید مایحتاج خود به شهر یا شهرهایی مراجعه می کنند	آیا از آبادی یا آبادیهای دیگر هم برای خرید مایحتاج اولیه به این آبادی مراجعه می شود	اکثر ساکنان مایحتاج اولیه خود را از این آبادی خریداری می کنند				
				هنرستان فنی و حرفه‌ای دخترانه	هنرستان فنی و حرفه‌ای پسرانه	کاردانش دخترانه	کاردانش پسرانه	نظری دخترانه	نظری پسرانه	شبانه روزی دخترانه	شبانه روزی پسرانه	مختلط	دخترانه	پسرانه	شبانه روزی دخترانه	شبانه روزی پسرانه	دبستان	روستا مهد						در حال اجرا است	اجرا شده است		
۵۲	۵۱	۵۰	۴۹	۴۸	۴۷	۴۶	۴۵	۴۴	۴۴	۴۲	۴۱	۴۰	۳۹	۳۸	۳۷	۳۶	۳۵	۳۴	۳۳	۳۲	۳۱	۳۰	۲۹	۲۸	۲۷	۱	
*	*	*															*				زنجان	*				۱۴	
																											۱۵
																	*				زنجان	*					۱۶
												*	*	*			*	*			زنجان	*					۱۷
												*	*	*			*	*			زنجان	*					۱۸
								*	*			*					*	*			زنجان	*					۱۹
																	*	*			زنجان	*					۲۰
																	*	*			زنجان	*					۲۱
																	*	*			زنجان	*					۲۲
																											۲۳
													*	*			*	*			زنجان	*					۲۴
																	*	*									۲۵
												*	*	*			*	*			زنجان	*					۲۶
																	*	*			زنجان	*					۲۷

شماره ردیف آبادی در دهستان	نام آبادی	کد آبادی	مذهبی							سیاسی و اداری						برق، گاز و آب							
			مسجد	امامزاده	سایر اماکن مذهبی مسلمانان	اماکن مذهبی سایر ادیان	مدرسه علمیه	امام جماعت راتب	خانه عالم	شورای اسلامی روستا	دهیاری	پاسگاه انتظامی	مرکز خدمات جهاد کشاورزی	مروج کشاورزی	شورای حل اختلاف	شرکت تعاونی روستایی	برق			آب			
																	انرژی نو	موتور برق دیزلی	شبکه سراسری	گاز لوله کشی	آب لوله کشی	سامانه تصفیه آب	
۱	۲	۳	۵۳	۵۴	۵۵	۵۶	۵۷	۵۸	۵۹	۶۰	۶۱	۶۲	۶۳	۶۴	۶۵	۶۶	۶۷	۶۸	۶۹	۷۰	۷۱	۷۲	
۱۴	دانشگاه زنجان	۲۳۵۹۴۵	*											*		*	*				*	*	*
۱۵	رحیم آباد	۲۳۶۲۰۹																					
۱۶	علی آباد	۲۳۵۹۷۴																					
۱۷	قره بولاغ	۲۳۶۲۲۲	*							*						*	*				*	*	*
۱۸	قزل تپه بیات	۲۳۶۲۲۴	*							*					*		*				*	*	*
۱۹	قزل تپه علیقلی	۲۳۶۲۲۵	*							*	*				*		*				*	*	*
۲۰	کناوند	۲۳۶۲۳۱	*							*	*				*		*				*	*	*
۲۱	کوشکن	۲۳۵۹۹۵	*							*	*				*		*				*	*	*
۲۲	گلجیک	۲۳۶۲۳۳	*							*							*				*	*	*
۲۳	مجتمع صنعتی دولابار	۱۱۹۰۲۲																					
۲۴	مجینه	۲۳۶۰۰۵	*	*						*	*				*		*				*	*	*
۲۵	محسن آباد	۲۳۵۸۹۷	*							*	*				*		*				*	*	*
۲۶	ملالر	۲۳۶۰۱۴	*							*	*				*		*				*	*	*
۲۷	مهتر	۲۳۶۰۱۵	*							*	*				*		*				*	*	*

شماره ردیف آبادی در دهستان	نام آبادی	کد آبادی	سال ۱۳۸۵	سال ۱۳۹۰						متوسط رشد سالانه جمعیت خانوار	وضع طبیعی آبادی				نوع راه آبادی				وضع آبادی از نظر سکونت								
				جمعیت خانوار	جمعیت			دشتی	جنگلی واقع در دشت		کوهستانی، دره ای، یا تپه ای	جنگلی واقع در کوهستان، دره یا تپه	راه زمینی (بجز راه آهن)		سایر راه ها		دارای سکنه		خالی از سکنه								
					مرد	زن	جمعیت						جاده خاکی	جاده مالرو	ایستگاه راه آهن	راه آبی	دائمی	موسمی	دائمی	موسمی							
۱	۲	۳	۴	۵	۶	۷	۸	۹	۱۰	۱۱	۱۲	۱۳	۱۴	۱۵	۱۶	۱۷	۱۸	۱۹	۲۰	۲۱	۲۲	۲۳	۲۴	۲۵	۲۶		
۲۸	نظام آباد	۲۳۶۰۱۷	۷۹	۱۸	۶۳	۳۰	۳۳	۳/۵	-۴/۴	*				*								*					
۲۹	والارود/باری /	۲۳۶۰۲۵	۴۸۲	۱۲۸	۴۷۲	۲۴۱	۲۳۱	۳/۷	-۰/۴	*				*								*					
۳۰	یامچی	۲۳۶۰۲۹	۱۱۱۷	۳۲۵	۱۱۸۵	۶۲۸	۵۵۷	۳/۶	۱/۲	*				*								*					
۳۱	ینگچه	۲۳۶۰۳۰	۱۲۹۴	۳۲۲	۱۰۹۲	۶۱۳	۴۷۹	۳/۴	-۳/۳		*				*							*					

فرهنگی و ورزشی		آموزشی														عمرانی		محل خرید مایحتاج ساکنان آبادی					شماره ردیف آبادی در دهستان			
سالن ورزشی	زمین ورزشی	کتابخانه عمومی	پوستان	متوسطه								مدرسه راهنمایی						طرح هادی		شهری که از آن خرید می کنند، ۲	شهری که از آن خرید می کنند، ۱	آیا ساکنان آبادی برای خرید مایحتاج خود به شهر یا شهرهایی مراجعه می کنند		آیا از آبادی یا آبادیهای دیگر هم برای خرید مایحتاج اولیه به این آبادی مراجعه می شود	اکثر ساکنان مایحتاج اولیه خود را از این آبادی خریداری می کنند	
				هنرستان فنی و حرفه‌ای دخترانه	هنرستان فنی و حرفه‌ای پسرانه	کاردانش دخترانه	کاردانش پسرانه	نظری دخترانه	نظری پسرانه	شبانه روزی دخترانه	شبانه روزی پسرانه	مختلط	دخترانه	پسرانه	شبانه روزی دخترانه	شبانه روزی پسرانه	دبستان	روستا مهد	در حال اجراست				اجرا شده است			
۵۲	۵۱	۵۰	۴۹	۴۸	۴۷	۴۶	۴۵	۴۴	۴۴	۴۲	۴۱	۴۰	۳۹	۳۸	۳۷	۳۶	۳۵	۳۴	۳۳	۳۲	۳۱	۳۰	۲۹	۲۸	۲۷	۱
																						زنجان	*			۲۸
																	*					زنجان	*			۲۹
	*													*			*	*	*			زنجان	*	*		۳۰
*								*		*				*		*	*	*	*			زنجان	*			۳۱

شماره ردیف آبادی در دهستان	نام آبادی	کد آبادی	مذهبی														سیاسی و اداری					برق، گاز و آب			
			مسجد	امامزاده	سایر اماکن مذهبی مسلمانان	اماکن مذهبی سایر ادیان	مدرسه علمیه	امام جماعت راتب	خانه عالم	شورای اسلامی روستا	دهیاری	پاسگاه انتظامی	مرکز خدمات جهاد کشاورزی	مروج کشاورزی	شورای حل اختلاف	شرکت تعاونی روستایی	شبکه سراسری	موتور برق دیزلی	انرژی نو	گاز لوله کشی	آب				
																					سامانه تصفیه آب	آب لوله کشی			
۱	۲	۳	۵۳	۵۴	۵۵	۵۶	۵۷	۵۸	۵۹	۶۰	۶۱	۶۲	۶۳	۶۴	۶۵	۶۶	۶۷	۶۸	۶۹	۷۰	۷۱	۷۲			
۲۸	نظام آباد	۲۳۶۰۱۷	*														*				*	*	*		
۲۹	والارود/باری /	۲۳۶۰۲۵	*							*	*				*	*	*				*	*	*		
۳۰	یامچی	۲۳۶۰۲۹	*							*	*				*	*	*				*	*	*		
۳۱	ینگچه	۲۳۶۰۳۰	*							*	*				*	*	*				*	*	*		

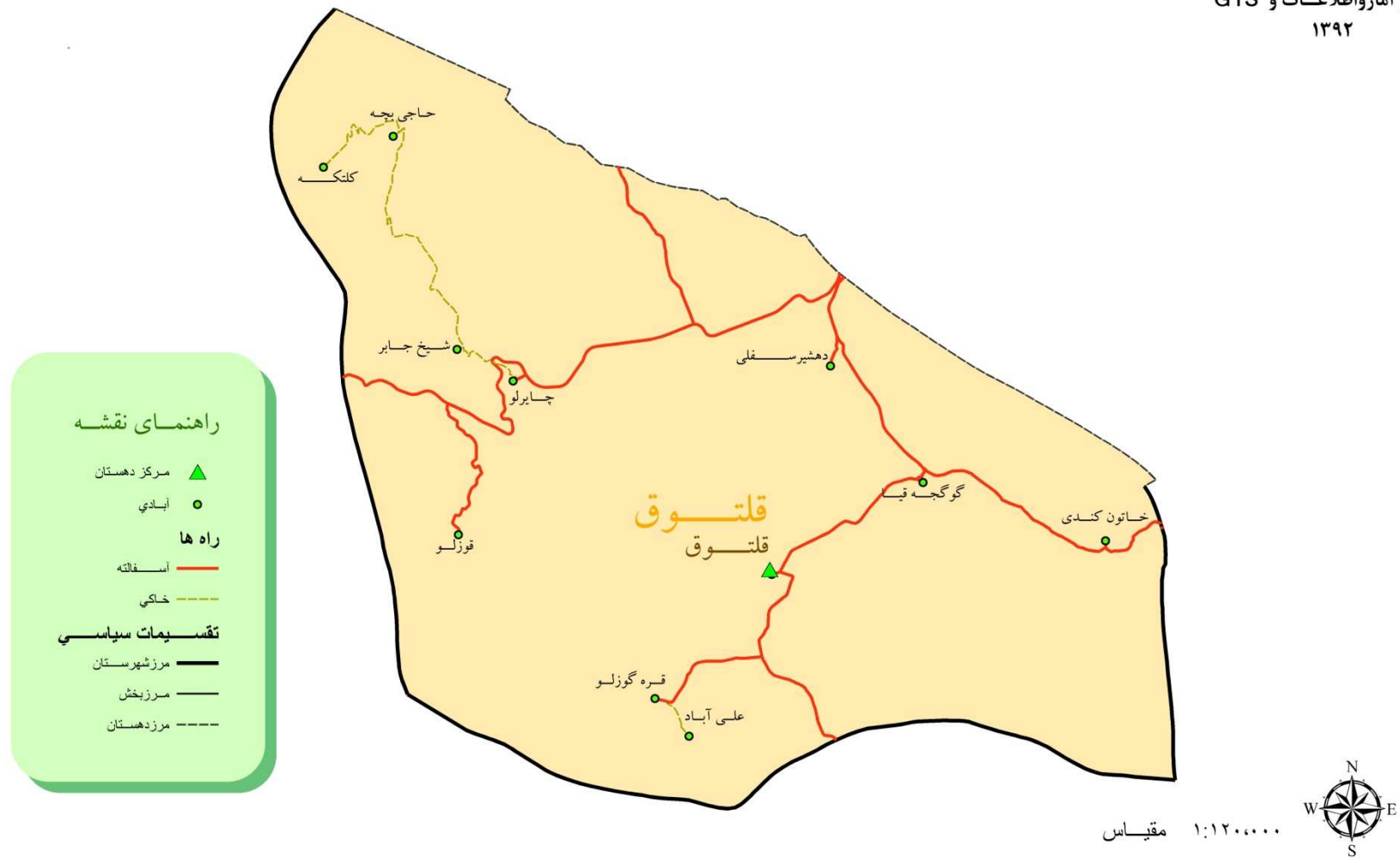
ارتباطات و حمل و نقل		بازرگانی و خدمات		بهداشتی و درمانی	
دسترسى به ایستگاه راه آهن	۱۰۶				
دسترسى به وسیله نقلیه عمومى	۱۰۸	*			
دسترسى به روزنامه و مجله	۱۰۷				
دسترسى عمومى به اینترنت	۱۰۶	*			
مخابرات	دفتر فناوری اطلاعات و ارتباطات	۱۰۵	*	*	*
	دفتر مخابراتى	۱۰۴	*	*	*
پست	دفتر پست	۱۰۴	*	*	*
	صندوق پست	۱۰۲	*	*	*
جایگاه سوخت	۱۰۱				
تعمیرگاه ماشین آلات غیر کشاورزى	۱۰۰				
تعمیرگاه ماشین آلات کشاورزى	۹۹				
بانک	۹۸		*	*	
قهوه خانه	۹۷		*	*	*
گوشت فروشى	۹۶				*
نانواى	۹۵		*	*	*
بقالى	۹۴	*	*	*	*
فروشگاه تعاونى	۹۳			*	
نمایندگى پخش سیلندر گاز	۹۲				
نمایندگى پخش نفت سفید	۹۱			*	
پایگاه آتش نشانى	۹۰				
سامانه جمع آوری زباله	۸۹		*	*	*
غسالخانه	۸۸		*	*	*
آزمایشگاه و رادیو لوزى	۸۷				
تکنسین دامپزشکى	۸۶				
دامپزشک	۸۵				
بهورز	۸۴		*	*	*
بیمار یا مامای روستایى	۸۳				
دندانپزشک تجربى یا دندان ساز	۸۲				
دندانپزشک با بهداشت کار دهان و دندان	۸۱				
پزشک	۸۰				*
پزشک خانواده	۷۹			*	
مرکز تسهیلات زایمان	۷۸		*	*	
پایگاه بهداشت روستایى	۷۷				
خانه بهداشت	۷۶		*	*	*
داروخانه	۷۵				
مرکز بهداشتى درمانى	۷۴				
حمام عمومى	۷۳				
شماره ردیف آبادى در دهستان	۱	۲۸	۲۹	۳۰	۳۱

شهرستان زنجان

بخش مرکزی

دهستان قلتوق

نقشه دهستان قتلوق



شماره ردیف آبادی در دهستان	نام آبادی	کد آبادی	سال ۱۳۸۵	سال ۱۳۹۰							متوسط رشد سالانه جمعیت	وضع طبیعی آبادی				نوع راه آبادی				وضع آبادی از نظر سکونت								
				جمعیت	خانوار	جمعیت			دشتی	جنگلی واقع در دشت		کوهستانی، بدره ای، یا تپه ای	جنگلی واقع در کوهستان، بدره یا تپه	راه زمینی (بجز راه آهن)		سایر راه ها		دارای سکنه		خالی از سکنه								
						مرد	زن	بعد خانوار						جاده خاکی	جاده مالرو	ایستگاه راه آهن	راه آبی	دائمی	موسمی	دائمی	موسمی							
۱	۲	۳	۴	۵	۶	۷	۸	۹	۱۰	۱۱	۱۲	۱۳	۱۴	۱۵	۱۶	۱۷	۱۸	۱۹	۲۰	۲۱	۲۲	۲۳	۲۴	۲۵	۲۶			
	دهستان قلتوق		۵۲۸۹	۱۳۷۶	۴۶۳۲	۲۱۰۰	۲۵۳۲	۳/۴	-۲/۶	۱	۰	۹	۱	۷	۴	۱	۰	۰	۰	۰	۱۰	۰	۰	۰	۱			
۱	چایرلو	۲۳۵۷۳۲	۷۴۲	۱۸۲	۷۱۲	۳۲۳	۳۸۹	۳/۹	-۰/۸			*	*	*							*							
۲	حاجی بچه	۲۳۵۶۴۵	۱۳۶	۲۵	۷۶	۳۷	۳۹	۳	-۱۱/۰			*	*	*							*							
۳	خاتون کندی	۲۳۵۷۳۷	۸۲۱	۲۲۶	۷۲۸	۳۲۸	۴۰۰	۳/۲	-۲/۴			*	*	*							*							
۴	دهشیر سفلی	۲۳۵۷۴۱	۸۱	۱۲	۴۳	۲۱	۲۲	۳/۶	-۱۱/۹			*	*	*							*							
۵	شیخ جابر	۲۳۵۷۵۷	۳۱۱	۷۰	۲۷۲	۱۴۵	۱۲۷	۳/۹	-۲/۶			*	*	*							*							
۶	علی آباد	۲۳۵۷۵۸	۰	۰	۰	۰	۰					*	*	*							*			*	۰۱	۰۷		
۷	قره گوزلو	۲۳۵۷۶۰	۴۴۵	۱۰۵	۳۴۹	۱۵۳	۱۹۶	۳/۳	-۴/۷			*	*	*							*							
۸	قلتوق	۲۳۵۷۶۲	۱۲۹۲	۳۷۴	۱۱۹۷	۵۳۵	۶۶۲	۳/۲	-۱/۵		*			*							*							
۹	قوزلو	۲۳۵۷۶۹	۴۳۰	۱۰۱	۳۴۲	۱۴۴	۱۹۸	۳/۴	-۴/۵			*	*	*							*							
۱۰	کلتکه	۲۳۵۶۵۷	۱۱۲	۱۵	۴۶	۲۲	۲۴	۳/۱	-۱۶/۳			*	*	*							*							
۱۱	گوگجه قیا	۲۳۵۷۷۶	۹۱۹	۲۶۶	۸۶۷	۳۹۲	۴۷۵	۳/۳	-۱/۲			*	*	*							*							

فرهنگی و ورزشی				آموزشی														عمرانی		محل خرید مایحتاج ساکنان آبادی					شماره ردیف آبادی در دهستان		
سالن ورزشی	زمین ورزشی	کتابخانه عمومی	بوستان	متوسطه							مدرسه راهنمایی							در حال اجرا است	اجرا شده است	شهری که از آن خرید می کنند، ۲	شهری که از آن خرید می کنند، ۱	آیا ساکنان آبادی برای خرید مایحتاج خود به شهر یا شهرهایی مراجعه می کنند	آیا از آبادی یا آبادیهای دیگر هم برای خرید مایحتاج اولیه به این آبادی مراجعه می شود	اکثر ساکنان مایحتاج اولیه خود را از این آبادی خریداری می کنند			
				هنرستان فنی و حرفه‌ای دخترانه	هنرستان فنی و حرفه‌ای پسرانه	کاردانش دخترانه	کاردانش پسرانه	نظری دخترانه	نظری پسرانه	شبهانه روزی دخترانه	شبهانه روزی پسرانه	مختلط	دخترانه	پسرانه	شبهانه روزی دخترانه	شبهانه روزی پسرانه	دبستان									روستا مهد	
۵۲	۵۱	۵۰	۴۹	۴۸	۴۷	۴۶	۴۵	۴۴	۴۴	۴۲	۴۱	۴۰	۳۹	۳۸	۳۷	۳۶	۳۵	۳۴	۳۳	۳۲	۳۱	۳۰	۲۹	۲۸	۲۷	۱	
۱	۱	۰	۰	۰	۰	۰	۰	۱	۰	۰	۰	۷	۴	۴	۱	۱	۱۰	۱	۴	۰			۹	۰	۲		
												*					*					زنجان	*		*	۱	
																	*					زنجان	*				۲
												*	*	*			*	*	*	*		زنجان	*				۳
												*					*										۴
												*					*		*	*		زنجان	*				۵
												*	*	*			*										۶
												*	*	*			*					زنجان	*				۷
	*	*						*				*				*	*	*	*	*		زنجان	*		*		۸
												*				*	*	*	*	*		زنجان	*				۹
												*	*	*		*	*	*	*	*		زنجان	*				۱۰
												*	*	*	*	*	*	*	*	*		زنجان	*				۱۱

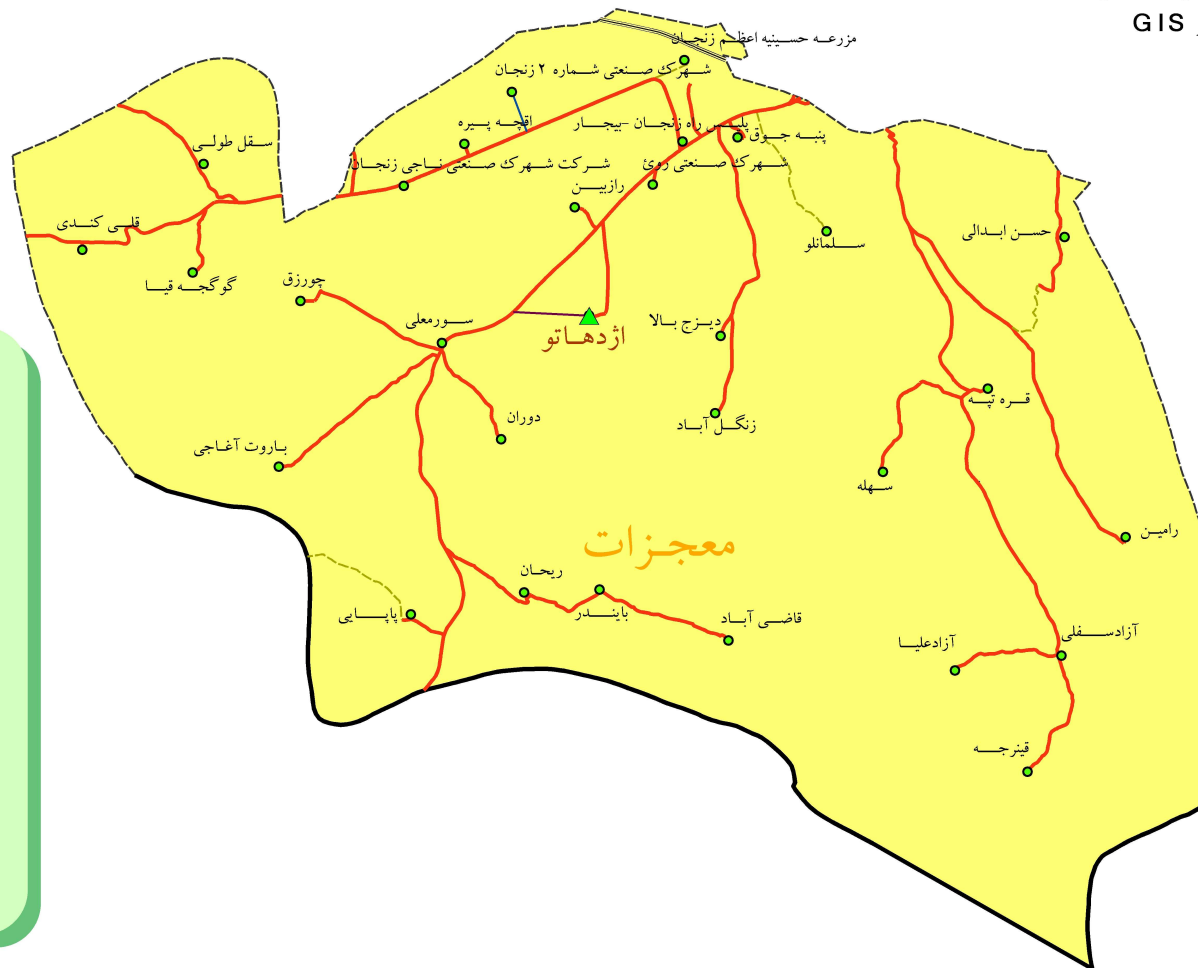
شماره ردیف آبادی در دهستان	نام آبادی	کد آبادی	مذهبی																	سیاسی و اداری					برق، گاز و آب			
			مسجد	امامزاده	سایر اماکن مذهبی مسلمانان	اماکن مذهبی سایر ادیان	مدرسه علمیه	امام جماعت راتب	خانه عالم	شورای اسلامی روستا	دهیاری	پاسگاه انتظامی	مرکز خدمات جهاد کشاورزی	مروج کشاورزی	شورای حل اختلاف	شرکت تعاونی روستایی	شبکه سراسری	موتور برق دیزلی	انرژی نو	گاز لوله کشی	آب لوله کشی	سامانه تصفیه آب						
۱	۲	۳	۵۳	۵۴	۵۵	۵۶	۵۷	۵۸	۵۹	۶۰	۶۱	۶۲	۶۳	۶۴	۶۵	۶۶	۶۷	۶۸	۶۹	۷۰	۷۱	۷۲						
	دهستان قلتوق		۹													۲	۱۰	۰	۰	۰	۰	۰	۵					
۱	چایرلو	۲۳۵۷۳۲	*							*	*					*	*				*	*	*					
۲	حاجی بچه	۲۳۵۶۴۵	*							*	*					*	*				*		*					
۳	خاتون کندی	۲۳۵۷۳۷	*							*	*					*	*				*		*					
۴	دهشیر سفلی	۲۳۵۷۴۱	*							*	*					*	*				*		*					
۵	شیخ جابر	۲۳۵۷۵۷	*							*	*					*	*				*	*	*					
۶	علی آباد	۲۳۵۷۵۸	*							*	*					*	*				*	*	*					
۷	قره گوزلو	۲۳۵۷۶۰	*							*	*					*	*				*	*	*					
۸	قلتوق	۲۳۵۷۶۲	*							*	*	*				*	*				*	*	*					
۹	قوزلو	۲۳۵۷۶۹	*							*	*					*	*				*	*	*					
۱۰	کلنکه	۲۳۵۶۵۷	*							*	*					*	*				*	*	*					
۱۱	گوگجه قیا	۲۳۵۷۷۶	*							*	*					*	*				*	*	*					

شهرستان زنجان

بخش مرکزی

دهستان معجزات

نقشه دهستان معجزات



راهنمای نقشه

- ▲ مرکز دهستان
- آبادی

راه ها

- آزادراه
- آسفالته
- شوسه
- - - - - خاکی
- ملرو

تقسیمات سیاسی

- مرز شهرستان
- مرز بخش
- - - - - مرز دهستان

فرهنگی و ورزشی				آموزشی														عمرانی		محل خرید مایحتاج ساکنان آبادی					شماره ردیف آبادی در دهستان	
سالن ورزشی	زمین ورزشی	کتابخانه عمومی	بوستان	متوسطه							مدرسه راهنمایی							طرح هادی		شهری که از آن خرید می کنند، ۲	شهری که از آن خرید می کنند، ۱	آیا ساکنان آبادی برای خرید مایحتاج خود به شهر یا شهرهایی مراجعه می کنند	آیا از آبادی یا آبادیهای دیگر هم برای خرید مایحتاج اولیه به این آبادی مراجعه می شود	اکثر ساکنان مایحتاج اولیه خود را از این آبادی خریداری می کنند		
				هنرستان فنی و حرفه‌ای دخترانه	هنرستان فنی و حرفه‌ای پسرانه	کاردانش دخترانه	کاردانش پسرانه	نظری دخترانه	نظری پسرانه	شبهانه روزی دخترانه	شبهانه روزی پسرانه	مختلط	دخترانه	پسرانه	شبهانه روزی دخترانه	شبهانه روزی پسرانه	دبستان	روستا مهد	در حال اجرا است						اجرا شده است	
۵۲	۵۱	۵۰	۴۹	۴۸	۴۷	۴۶	۴۵	۴۴	۴۴	۴۲	۴۱	۴۰	۳۹	۳۸	۳۷	۳۶	۳۵	۳۴	۳۳	۳۲	۳۱	۳۰	۲۹	۲۸	۲۷	۱
۰	۴	۰	۱	۰	۰	۰	۰	۰	۰	۰	۰	۹	۵	۴	۰	۰	۲۳	۱	۸	۱			۲۴	۰	۲	
												*					*					زنجان	*			۱
																	*					زنجان	*			۲
												*					*		*			زنجان	*			۳
												*					*					زنجان	*			۴
	*											*	*	*			*					زنجان	*	*		۵
																	*	*				زنجان	*			۶
																	*	*			زرین آباد	زنجان	*			۷
																	*					زنجان	*			۸
												*	*	*			*		*			زنجان	*			۹
	*											*	*	*			*		*			زنجان	*			۱۰
	*																*		*			زنجان	*			۱۱
																	*		*			زنجان	*			۱۲
																	*		*			زنجان	*			۱۳

شماره ردیف آبادی در دهستان	نام آبادی	کد آبادی	مذهبی						سیاسی و اداری						برق، گاز و آب										
			مسجد	امامزاده	سایر اماکن مذهبی مسلمانان	اماکن مذهبی سایر ادیان	مدرسه علمیه	امام جماعت راتب	خانه عالم	شورای اسلامی روستا	دهیاری	پاسگاه انتظامی	مرکز خدمات جهاد کشاورزی	مروج کشاورزی	شورای حل اختلاف	شرکت تعاونی روستایی	برق								
																	شبکه سراسری	موتور برق دیزلی	انرژی نو	گاز لوله کشی	آب				
۱	۲	۳	۵۳	۵۴	۵۵	۵۶	۵۷	۵۸	۵۹	۶۰	۶۱	۶۲	۶۳	۶۴	۶۵	۶۶	۶۷	۶۸	۶۹	۷۰	۷۱	۷۲			
	دهستان معجزات		۲۳	۲	۱	۰	۰	۰	۰	۰	۰	۰	۰	۰	۰	۰	۰	۰	۰	۰	۰	۰	۰	۰	۰
۱	آزاد سفلی	۲۳۵۸۹۳	*															*				*			
۲	آزاد علیا	۲۳۵۸۹۴	*															*				*			
۳	ازدهاتو	۲۳۵۸۸۸	*															*				*			
۴	آقچه پیره	۲۳۵۸۹۸	*															*				*			
۵	باروت اغاجی	۲۳۵۹۱۱	*															*				*			
۶	بایندر	۲۳۵۹۱۵																							
۷	پاپائی	۲۳۵۹۲۱	*	*														*	*			*			
۸	پلیس راه زنجان بیجار	۸۱۹۰۲۴																							
۹	پنبه جوق	۲۳۵۹۲۷	*															*				*			
۱۰	چورزق	۲۳۵۹۳۴	*															*	*			*			
۱۱	حسن ابدالی	۲۳۵۹۳۸	*															*	*			*			
۱۲	دوران	۲۳۵۹۵۰	*															*	*			*			
۱۳	دیزج بالا	۲۳۵۹۵۳	*															*	*			*			

شماره ردیف آبادی در دهستان	نام آبادی	کد آبادی	سال ۱۳۸۵	سال ۱۳۹۰					وضع طبیعی آبادی	نوع راه آبادی				وضع آبادی از نظر سکونت													
				جمعیت	خانوار	جمعیت				متوسط رشد سالانه جمعیت	راه زمینی (بجز راه آهن)		دارای سکنه		خالی از سکنه												
						مرد	زن	بعد			جمعیت	دشتی	جنگلی واقع در دشت	کوهستانی، دره ای، یا تپه ای	جنگلی واقع در کوهستان، دره یا تپه	سایر راه ها	راه آبی	موسمی	دائمی								
۱	۲	۳	۴	۵	۶	۷	۸	۹	۱۰	۱۱	۱۲	۱۳	۱۴	۱۵	۱۶	۱۷	۱۸	۱۹	۲۰	۲۱	۲۲	۲۳	۲۴	۲۵	۲۶		
۱۴	رازبین	۲۳۵۹۵۵	۱۰۷۶	۳۳۱	۱۲۵۸	۶۵۸	۶۰۰	۳/۸	۳/۲	*				*							*						
۱۵	رامین	۲۳۵۹۵۶	۱۰۷۸	۲۳۳	۸۴۶	۳۸۹	۴۵۷	۳/۶	-۴/۷	*	*			*							*						
۱۶	ریحان	۲۳۵۹۵۷	۱۶۷	۴۷	۱۶۸	۸۷	۸۱	۳/۶	۰/۱	*	*			*							*						
۱۷	زنگل آباد	۲۳۵۹۶۰	۲۰۰	۵۴	۱۶۸	۸۳	۸۵	۳/۱	-۳/۴	*	*			*							*						
۱۸	سقل طولی	۲۳۵۹۶۴	۱۲۲	۲۹	۸۴	۴۱	۴۳	۲/۹	-۷/۲	*	*			*							*						
۱۹	سلمانلو	۲۳۵۹۶۵	۱۰۵	۲۹	۱۱۱	۶۱	۵۰	۳/۸	۱/۱	*	*			*	*		*				*						
۲۰	سورمعلی	۲۳۵۹۸۴	۴۸	۱۱	۴۰	۲۲	۱۸	۳/۶	-۳/۶	*	*			*							*						
۲۱	سپهله	۲۳۵۹۶۷	۹۱۷	۲۷۲	۱۰۴۵	۵۳۸	۵۰۷	۳/۸	۲/۶	*	*			*							*						
۲۲	شرکت شهرک صنعتی ناجی زنجان	۸۱۹۰۶۸	۰	۰	۰	۰	۰			*	*			*							*						
۲۳	شهرک صنعتی روی	۴۹۱۶۵۶	۳۱	۰	۰	۰	۰			*	*			*							*						
۲۴	شهرک صنعتی شماره ۲ زنجان	۸۱۹۰۵۴	۰	۰	۰	۰	۰			*	*			*							*						
۲۵	قاضی آباد	۲۳۵۹۷۷	۷۰	۱۳	۵۴	۳۳	۲۱	۴/۲	-۵/۱	*	*			*							*						
۲۶	قره تپه	۲۳۵۹۷۸	۳۵۹	۱۰۱	۳۴۷	۱۷۷	۱۷۰	۳/۴	-۰/۷	*	*			*							*						
۲۷	قلی کندی	۲۳۵۹۸۳	۲۱۰	۵۹	۱۸۵	۸۷	۹۸	۳/۱	-۲/۵	*	*			*							*						

فرهنگی و ورزشی				آموزشی													عمرانی		محل خرید مایحتاج ساکنان آبادی					شماره ردیف آبادی در دهستان		
سالن ورزشی	زمین ورزشی	کتابخانه عمومی	پوستان	متوسطه								مدرسه راهنمایی					طرح هادی	در حال اجرا است	اجرا شده است	شهری که از آن خرید می کنند، ۲	شهری که از آن خرید می کنند، ۱	آیا ساکنان آبادی برای خرید مایحتاج خود به شهر یا شهرهایی مراجعه می کنند	آیا از آبادی یا آبادیهای دیگر هم برای خرید مایحتاج اولیه به این آبادی مراجعه می شود		اکثر ساکنان مایحتاج اولیه خود را از این آبادی خریداری می کنند	
				هنرستان فنی و حرفه‌ای دخترانه	هنرستان فنی و حرفه‌ای پسرانه	کاردانش دخترانه	کاردانش پسرانه	نظری دخترانه	نظری پسرانه	شبانه روزی دخترانه	شبانه روزی پسرانه	مختلط	دخترانه	پسرانه	شبانه روزی دخترانه	شبانه روزی پسرانه								دبستان		روستا مهد
۵۲	۵۱	۵۰	۴۹	۴۸	۴۷	۴۶	۴۵	۴۴	۴۴	۴۲	۴۱	۴۰	۳۹	۳۸	۳۷	۳۶	۳۵	۳۴	۳۳	۳۲	۳۱	۳۰	۲۹	۲۸	۲۷	۱
												*	*	*			*		*			زنجان	*			۱۴
												*	*	*			*		*			زنجان	*			۱۵
																	*		*			زنجان	*			۱۶
																	*		*			زنجان	*			۱۷
													*				*		*			زنجان	*			۱۸
																	*		*			زنجان	*			۱۹
												*					*		*			زنجان	*			۲۰
												*					*		*			زنجان	*			۲۱
																										۲۲
																										۲۳
																										۲۴
																	*		*			زنجان	*			۲۵
																	*		*			زنجان	*			۲۶
																	*		*			زنجان	*	*		۲۷

شماره ردیف آبادی در دهستان	نام آبادی	کد آبادی	مذهبی														سیاسی و اداری					برق، گاز و آب				
			مسجد	امامزاده	سایر اماکن مذهبی مسلمانان	اماکن مذهبی سایر ادیان	مدرسه علمیه	امام جماعت راتب	خانه عالم	شورای اسلامی روستا	دهیاری	پاسگاه انتظامی	مرکز خدمات جهاد کشاورزی	مروج کشاورزی	شورای حل اختلاف	شرکت تعاونی روستایی	برق			آب						
																	شبکه سراسری	موتور برق دیزلی	انرژی نو	گاز لوله کشی	آب لوله کشی	سامانه تصفیه آب				
۱	۲	۳	۵۳	۵۴	۵۵	۵۶	۵۷	۵۸	۵۹	۶۰	۶۱	۶۲	۶۳	۶۴	۶۵	۶۶	۶۷	۶۸	۶۹	۷۰	۷۱	۷۲				
۱۴	رازبین	۲۳۵۹۵۵	*							*	*						*					*				
۱۵	رامین	۲۳۵۹۵۶	*							*	*						*					*				
۱۶	ریحان	۲۳۵۹۵۷	*							*	*						*					*				
۱۷	زنگل آباد	۲۳۵۹۶۰	*							*	*						*					*				
۱۸	سقل طولی	۲۳۵۹۶۴	*							*	*	*					*					*				
۱۹	سلمانلو	۲۳۵۹۶۵	*														*					*				
۲۰	سورمعلی	۲۳۵۹۸۴															*					*				
۲۱	سهله	۲۳۵۹۶۷	*							*	*						*					*				
۲۲	شرکت شهرک صنعتی ناجی زنجان	۸۱۹۰۶۸																								
۲۳	شهرک صنعتی روی	۴۹۱۶۵۶																								
۲۴	شهرک صنعتی شماره ۲ زنجان	۸۱۹۰۵۴																								
۲۵	قاضی آباد	۲۳۵۹۷۷	*														*					*				
۲۶	قره تپه	۲۳۵۹۷۸	*							*	*						*					*				
۲۷	قلی کندی	۲۳۵۹۸۳	*	*						*	*						*					*	*			

ارتباطات و حمل و نقل		بازرگانی و خدمات		بهداشتی و درمانی		شماره ردیف آبادی در دهستان
دسترسى به ایستگاه راه آهن	دسترسى به وسیله نقلیه عمومى	دسترسى به روزنامه و مجله	دسترسى عمومى به اینترنت	دفتر فناوری اطلاعات و ارتباطات	دفتر مخابراتى	
۱۰۶	*				*	۱۴
۱۰۸	*				*	۱۵
۱۰۷						۱۶
۱۰۶						۱۷
۱۰۵	*				*	۱۸
۱۰۴	*				*	۱۹
۱۰۴	*				*	۲۰
۱۰۲	*				*	۲۱
۱۰۱						۲۲
۱۰۰						۲۳
۹۹						۲۴
۹۸						۲۵
۹۷	*					۲۶
۹۶						۲۷
۹۵	*				*	
۹۴	*				*	
۹۳	*				*	
۹۲						
۹۱					*	
۹۰						
۸۹	*				*	
۸۸					*	
۸۷					*	
۸۶						
۸۵						
۸۴	*				*	
۸۳						
۸۲						
۸۱						
۸۰						
۷۹						
۷۸						
۷۷						
۷۶	*				*	
۷۵						
۷۴	*				*	
۷۳						
۱						

شماره ردیف آبادی در دهستان	نام آبادی	کد آبادی	سال ۱۳۸۵	سال ۱۳۹۰							متوسط رشد سالانه جمعیت خانوار	وضع طبیعی آبادی				نوع راه آبادی				وضع آبادی از نظر سکونت							
				جمعیت	خانوار	جمعیت			دشتی	چنگلی واقع در دشت		کوهستانی، دره ای، یا تپه ای	چنگلی واقع در کوهستان، دره یا تپه	راه زمینی (بجز راه آهن)		سایر راه ها		دارای سکنه		خالی از سکنه							
						مرد	زن	جمعیت						جاده خاکی	جاده شوسه	جاده مالرو	ایستگاه راه آهن	راه آبی	دائمی	موسمی	دائمی	موسمی					
۱	۲	۳	۴	۵	۶	۷	۸	۹	۱۰	۱۱	۱۲	۱۳	۱۴	۱۵	۱۶	۱۷	۱۸	۱۹	۲۰	۲۱	۲۲	۲۳	۲۴	۲۵	۲۶		
۲۸	قینرجه	۲۳۵۹۸۶	۴۳۹	۹۶	۳۳۷	۱۴۴	۱۹۳	۳/۵	-۵/۲				*								*						
۲۹	گوگجه قیا	۲۳۶۰۰۴	۵۴۴	۱۲۶	۴۷۲	۲۴۴	۲۲۸	۳/۷	-۲/۸				*								*						
۳۰	مزرعه حسینییه اعظم زنجان	۴۹۱۶۵۵	۰	۰	۰	۰	۰						*										*				

ارتباطات و حمل و نقل		بازرگانی و خدمات		بهداشتی و درمانی	
دسترسى به ایستگاه راه آهن	۱۰۶				
دسترسى به وسیله نقلیه عمومى	۱۰۸	*			
دسترسى به روزنامه و مجله	۱۰۷				
دسترسى عمومى به اینترنت	۱۰۶				
دفتر فناوری اطلاعات و ارتباطات	۱۰۵				
دفتر مخابراتى	۱۰۴	*			
دفتر پست	۱۰۴				
صندوق پست	۱۰۲				
جایگاه سوخت	۱۰۱				
تعمیرگاه ماشین آلات غیر کشاورزى	۱۰۰				
تعمیرگاه ماشین آلات کشاورزى	۹۹				
بانک	۹۸				
قهوه خانه	۹۷				
گوشت فروشى	۹۶				
نانواى	۹۵				
بقالى	۹۴	*			
فروشگاه تعاونى	۹۳	*			
نمایندگى پخش سیلندر گاز	۹۲				
نمایندگى پخش نفت سفید	۹۱	*			
پایگاه آتش نشانى	۹۰				
سامانه جمع آوری زباله	۸۹	*			
غسالخانه	۸۸	*			
آزمایشگاه و رادیو لوزى	۸۷				
تکنسین دامپزشکى	۸۶				
دامپزشک	۸۵				
بهورز	۸۴	*			
بیمار یا مامای روستایى	۸۳				
دندانپزشک تجربى یا دندان ساز	۸۲				
دندانپزشک با بهداشت کار دهان و دندان	۸۱				
پزشک	۸۰				
پزشک خانواده	۷۹				
مرکز تسهیلات زایمان	۷۸				
پایگاه بهداشت روستایى	۷۷	*			
خانه بهداشت	۷۶	*			
داروخانه	۷۵				
مرکز بهداشتى درمانى	۷۴				
حمام عمومى	۷۳				
شماره ردیف آبادى در دهستان	۱	۲۸	۲۹	۳۰	

